



MESTSKÁ ČASŤ BRATISLAVA-DEVÍNSKA NOVÁ VES

Materiál na rokovanie Miestneho zastupiteľstva
MČ Bratislava – Devínska Nová Ves
dňa 21.4.2021

Bod č. 11

Schválenie spôsobu prenájmu časti pozemkov registra „C“ KN parc.č. 891/7, 124/11, 4/1, 154, 2878/54, 2878/37, každého o veľkosti 2 m² v k.ú DNV a prenájom častí týchto pozemkov z dôvodu osobitného zreteľa pre spoločnosť ASEKOL SK s.r.o.
(názov podľa pozvánky)

Predkladateľ:

Dárius Krajčír

(titul, meno, priezvisko)

Starosta Mestskej časti Bratislava-

Devínska Nová Ves

(funkcia)

Zodpovedný:

Ing. Mária Koprdová

(titul, meno, priezvisko)

prednostka Miestneho úradu

(funkcia)

Spracovateľ:

Ing. Denisa Míkulcová

(titul, meno, priezvisko)

oddelenie správy, evidencie a údržby

majetku

(funkcia)

Materiál obsahuje:

1. Dôvodová správa (povinné)
2. Návrh uznesenia (povinné)
3. Stanoviská odborných komisií
4. Stanovisko Miestnej rady
5. Žiadosť od spoločnosti
ASOKOL SK
6. Zámer prenájmu
7. Tabuľka umiestnenia
kontajnerov so snímkami
8. Návrh rozmiestnenia
kontajnerov so snímkami z KM
9. Listy vlastníctva č. 1, 1723
10. Návrh zmluvy o nájme

Návrh uznesenia:

Miestne zastupiteľstvo mestskej časti Bratislava – Devínska Nová Ves

s c h v a ľ u j e

ako prípad hodný osobitného zreteľa podľa § 9a ods. 9 písm. c) zákona SNR č. 138/1991 Zb. o majetku obcí v znení neskorších predpisov prenájom časti pozemkov registra „C“ KN o výmere 2 m², vo vlastníctve hlavného mesta SR Bratislava, v správe mestskej časti Bratislava-Devínska Nová Ves nachádzajúce sa v okrese Bratislava IV, obci Bratislava – m.č. Devínska Nová Ves, k. ú. Devínska Nová Ves, a to :

- parc. č. 891/7 o celkovej výmere 19 297 m², druh pozemku: zastavaná plocha a nádvorie, zapísaný na LV č. 1, zverený do správy mestskej časti Bratislava-Devínska Nová Ves protokolom č. 91/91 z 30.9.1991,
- parc. č. 124/11 o celkovej výmere 4 866 m², druh pozemku: ostatná plocha, zapísaný na LV č. 1723, zverený do správy mestskej časti Bratislava-Devínska Nová Ves protokolom 17/93 zo dňa 27.5.1992,

- parc. č. 4/1 o celkovej výmere 6 698 m², druh pozemku: ostatná plocha, zapísaný na LV č. 1, zverený do správy mestskej časti Bratislava-Devínska Nová Ves protokolom č. 91/91 z 30.9.1991,
- parc. č. 154 o celkovej výmere 5 696 m², druh pozemku: zastavaná plocha a nádvorie, zapísaný na LV č. 1, zverený do správy mestskej časti Bratislava-Devínska Nová Ves protokolom č. 91/91 z 30.9.1991,
- parc. č. 2878/54 o celkovej výmere 2 023 m², druh pozemku: zastavaná plocha a nádvorie, zapísaný na LV č. 1723, zverený do správy mestskej časti Bratislava-Devínska Nová Ves protokolom č. 8/93 zo dňa 1.9.1992,
- parc. č. 2878/37 o celkovej výmere 851 m², druh pozemku: zastavaná plocha a nádvorie, zapísaný na LV č. 1723, zverený do správy mestskej časti Bratislava-Devínska Nová Ves protokolom č. 8/93 zo dňa 1.9.1992,

pre spoločnosť **ASEKOL SK s.r.o.**, IČO: 45 602 689, so sídlom Lamačská cesta 45, 841 03 Bratislava, na dobu neurčitú od 01.05.2021 za minimálnu cenu 1 €/m²/rok, čo pri spoločnej výmere 12 m² zo všetkých prenajatých častí pozemkov predstavuje minimálne ročné nájomné 12,- €, z dôvodu umiestnenia svojich zberných kontajnerov na zber elektroodpadu, batérií a akumulátorov, v k.ú. DNV.

Nájomná zmluva bude s nájomcom podpísaná do 30 dní od schválenia uznesenia v Miestnom zastupiteľstve mestskej časti Bratislava-Devínska Nová Ves. V prípade, že nájomná zmluva nebude s nájomcom v uvedenom termíne podpísaná, toto uznesenie stráca platnosť.

Dôvodová správa:

Mestská časť Bratislava-Devínska Nová Ves v spolupráci so spoločnosťou **ASEKOL SK s.r.o.**, IČO: 45 602 689, so sídlom Lamačská cesta 45, 841 03 Bratislava, má záujem umiestniť na území Devínskej Novej Vsi šesť zberných kontajnerov na zber elektroodpadu, batérií a akumulátorov, čím by bol občanom Devínskej Novej Vsi poskytnutý ďalší spôsob separácie odpadu.

V termíne od 31.3.2021 bol zverejnený zámer prenájmu častí pozemkov registra „C“ KN parc. č. 891/7, 124/11, 4/1, 154, 2878/54, 2878/37 o výmere 2 m² z dôvodu hodného osobitného zreteľa pre spoločnosť **ASEKOL SK s.r.o.**, IČO: 45 602 689, so sídlom Lamačská cesta 45, 841 03 Bratislava, na dobu neurčitú od 01.05.2021, za minimálnu cenu 1 €/m²/rok, čo pri spoločnej výmere 12 m² zo všetkých prenajatých častí pozemkov by predstavovalo minimálne ročné nájomné 12,- €, z dôvodu umiestnenia svojich zberných kontajnerov na zber elektroodpadu, batérií a akumulátorov, v k.ú. DNV.

Predmetné pozemky sú vo vlastníctve hlavného mesta SR Bratislava, zverené do správy mestskej časti Bratislava-Devínska Nová Ves.

Spoločnosť **ASEKOL SK s.r.o.**, IČO: 45 602 689, so sídlom Lamačská cesta 45, 841 03 Bratislava má v úmysle na uvedených častiach pozemkov na vlastné náklady umiestniť svoje zberné kontajnery na zber elektroodpadu, batérií a akumulátorov, pričom sa zaväzuje zabezpečiť vývoz zberného kontajnera bezodkladne po jeho naplnení.

Stanoviská odborných komisií:

Komisia výstavby a životného prostredia prerokovala materiál na svojom on-line zasadnutí dňa 07.04.2021, oboznámili sa so zámerom rozmiestniť v MČ Bratislava-Devínska Nová Ves

6 kusov kontajnerov na drobný elektroodpad od spoločnosti ASEKOL SK, s.r.o. a všetci prítomní členovia komisie s návrhom súhlasili.

Komisia legislatívy, financií, mandátovej a kontroly schválila na svojom on-line zasadnutí dňa 12.4.2021 Uznesenie č. 8/4/2021 ktorým odporučila miestnemu zastupiteľstvu mestskej časti Bratislava-Devínska Nová Ves schváliť ako prípad hodný osobitného zreteľa podľa § 9a ods. 9 písm. c) zákona SNR č. 138/1991 Zb. o majetku obcí v znení neskorších predpisov prenájom časti pozemkov registra „C“ KN o výmere 2 m², vo vlastníctve hlavného mesta SR Bratislava, v správe mestskej časti Bratislava-Devínska Nová Ves nachádzajúce sa v okrese Bratislava IV, obci Bratislava – m.č. Devínska Nová Ves, k. ú. Devínska Nová Ves, a to :

- parc. č. **891/7** o celkovej výmere 19 297 m², druh pozemku: zastavaná plocha a nádvorie, zapísaný na LV č. 1, zverený do správy mestskej časti Bratislava-Devínska Nová Ves protokolom č. 91/91 z 30.9.1991,
- parc. č. **124/11** o celkovej výmere 4 866 m², druh pozemku: ostatná plocha, zapísaný na LV č. 1723, zverený do správy mestskej časti Bratislava-Devínska Nová Ves protokolom 17/93 zo dňa 27.5.1992,
- parc. č. **4/1** o celkovej výmere 6 698 m², druh pozemku: ostatná plocha, zapísaný na LV č. 1, zverený do správy mestskej časti Bratislava-Devínska Nová Ves protokolom č. 91/91 z 30.9.1991,
- parc. č. **154** o celkovej výmere 5 696 m², druh pozemku: zastavaná plocha a nádvorie, zapísaný na LV č. 1, zverený do správy mestskej časti Bratislava-Devínska Nová Ves protokolom č. 91/91 z 30.9.1991,
- parc. č. **2878/54** o celkovej výmere 2 023 m², druh pozemku: zastavaná plocha a nádvorie, zapísaný na LV č. 1723, zverený do správy mestskej časti Bratislava-Devínska Nová Ves protokolom č. 8/93 zo dňa 1.9.1992,
- parc. č. **2878/37** o celkovej výmere 851 m², druh pozemku: zastavaná plocha a nádvorie, zapísaný na LV č. 1723, zverený do správy mestskej časti Bratislava-Devínska Nová Ves protokolom č. 8/93 zo dňa 1.9.1992,

pre spoločnosť **ASEKOL SK s.r.o.**, IČO: 45 602 689, so sídlom Lamačská cesta 45, 841 03 Bratislava, na dobu neurčitú od 01.05.2021 za minimálnu cenu 1 €/m²/rok, čo pri spoločnej výmere 12 m² zo všetkých prenajatých častí pozemkov predstavuje minimálne ročné nájomné 12,- €, z dôvodu umiestnenia svojich zberných kontajnerov na zber elektroodpadu, batérií a akumulátorov, v k.ú. DNV.

Stanovisko Miestnej rady MČ BA DNV:

Miestna rada mestskej časti Bratislava-Devínska Nová Ves schválila na svojom zasadnutí dňa 14.4.2021 Uznesenie č.25/4/2021, ktorým odporučila schváliť ako prípad hodný osobitného zreteľa podľa § 9a ods. 9 písm. c) zákona SNR č. 138/1991 Zb. o majetku obcí v znení neskorších predpisov prenájom časti pozemkov registra „C“ KN o výmere 2 m², vo vlastníctve hlavného mesta SR Bratislava, v správe mestskej časti Bratislava-Devínska Nová Ves nachádzajúce sa v okrese Bratislava IV, obci Bratislava – m.č. Devínska Nová Ves, k. ú. Devínska Nová Ves, a to :

- parc. č. **891/7** o celkovej výmere 19 297 m², druh pozemku: zastavaná plocha a nádvorie, zapísaný na LV č. 1, zverený do správy mestskej časti Bratislava-Devínska Nová Ves protokolom č. 91/91 z 30.9.1991,

- parc. č. 124/11 o celkovej výmere 4 866 m², druh pozemku: ostatná plocha, zapísaný na LV č. 1723, zverený do správy mestskej časti Bratislava-Devínska Nová Ves protokolom 17/93 zo dňa 27.5.1992,
- parc. č. 4/1 o celkovej výmere 6 698 m², druh pozemku: ostatná plocha, zapísaný na LV č. 1, zverený do správy mestskej časti Bratislava-Devínska Nová Ves protokolom č. 91/91 z 30.9.1991,
- parc. č. 154 o celkovej výmere 5 696 m², druh pozemku: zastavaná plocha a nádvorie, zapísaný na LV č. 1, zverený do správy mestskej časti Bratislava-Devínska Nová Ves protokolom č. 91/91 z 30.9.1991,
- parc. č. 2878/54 o celkovej výmere 2 023 m², druh pozemku: zastavaná plocha a nádvorie, zapísaný na LV č. 1723, zverený do správy mestskej časti Bratislava-Devínska Nová Ves protokolom č. 8/93 zo dňa 1.9.1992,
- parc. č. 2878/37 o celkovej výmere 851 m², druh pozemku: zastavaná plocha a nádvorie, zapísaný na LV č. 1723, zverený do správy mestskej časti Bratislava-Devínska Nová Ves protokolom č. 8/93 zo dňa 1.9.1992,

pre spoločnosť **ASEKOL SK s.r.o.**, IČO: 45 602 689, so sídlom Lamačská cesta 45, 841 03 Bratislava, na dobu neurčitú od 01.05.2021 za minimálnu cenu 1 €/m²/rok, čo pri spoločnej výmere 12 m² zo všetkých prenajatých častí pozemkov predstavuje minimálne ročné nájomné 12,- €, z dôvodu umiestnenia svojich zberných kontajnerov na zber elektroodpadu, batérií a akumulátorov, v k.ú. DNV.

Iné stanoviská:
Nie sú



ASEKOL SK s.r.o.

Sídlo: Lamačská cesta 45, 841 03 Bratislava, www.asekol.sk

mobil: +421 948 249 260, e-mail: stefanick@asekol.sk

IČO: 45 602 689

Miestny úrad mestskej časti
Bratislava - Devínska Nová Ves
Novoveská 17/A
843 10 Bratislava

Vec

Žiadosť o prenájom pozemku v k. ú. Devínska Nová Ves.

Podpísaný Mgr. Ronald Blaho žiadame Mestskú časť Bratislava – Devínska Nová Ves o prenájom pozemkov registra „C“ KN o výmere 2 m², z nasledovných pozemkov:

- parc. č. 891/7 o celkovej výmere 19 297 m², druh pozemku: zastavaná plocha a nádvorie, zapísaný na LV č. 1,
- parc. č. 124/11 o celkovej výmere 4 866 m², druh pozemku: ostatná plocha, zapísaný na LV č. 1723,
- parc. č. 4/1 o celkovej výmere 6 698 m², druh pozemku: ostatná plocha, zapísaný na LV č. 1
- parc. č. 154 o celkovej výmere 5 696 m², druh pozemku: zastavaná plocha a nádvorie, zapísaný na LV č. 1,
- parc. č. 2878/54 o celkovej výmere 2 023 m², druh pozemku: zastavaná plocha a nádvorie, zapísaný na LV č. 1723
- parc. č. 2878/37 o celkovej výmere 851 m², druh pozemku: zastavaná plocha a nádvorie, zapísaný na LV č. 1723

pri spoločnej výmere 12 m² ročné nájomné 12,- €, za účelom umiestnenia zberných kontajnerov na zber elektroodpadu, batérií a akumulátorov, v k.ú. DNV.

doba nájmu: neurčitá

Prílohy:

.....

V Bratislave dňa 3.4.2021

Podpis konateľ spoločnosti



MESTSKÁ ČASŤ BRATISLAVA-DEVÍNSKA NOVÁ VES
MIESTNY ÚRAD
Novoveská 17/A, 843 10 Bratislava 49

Mestská časť Bratislava-Devínska Nová Ves
v súlade s ust. §9a ods. 9 písm. c) v zmysle zákona č. 138/1991 Zb. o majetku obcí

ZVEREJŇUJE ZÁMER

Prenajať z dôvodu hodného osobitného zreteľa časti pozemkov registra „C“ KN o výmere 2 m², vo vlastníctve hlavného mesta SR Bratislava, v správe mestskej časti Bratislava-Devínska Nová Ves nachádzajúce sa v okrese Bratislava IV, obci Bratislava – m.č. Devínska Nová Ves, k. ú. Devínska Nová Ves, a to :

- parc. č. 891/7 o celkovej výmere 19 297 m², druh pozemku: zastavaná plocha a nádvorie, zapísaný na LV č. 1, zverený do správy mestskej časti Bratislava-Devínska Nová Ves protokolom č. 91/91 z 30.9.1991,
- parc. č. 124/11 o celkovej výmere 4 866 m², druh pozemku: ostatná plocha, zapísaný na LV č. 1723, zverený do správy mestskej časti Bratislava-Devínska Nová Ves protokolom 17/93 zo dňa 27.5.1993,
- parc. č. 4/1 o celkovej výmere 6 698 m², druh pozemku: ostatná plocha, zapísaný na LV č. 1, zverený do správy mestskej časti Bratislava-Devínska Nová Ves protokolom č. 91/91 z 30.9.1991,
- parc. č. 154 o celkovej výmere 5 696 m², druh pozemku: zastavaná plocha a nádvorie, zapísaný na LV č. 1, zverený do správy mestskej časti Bratislava-Devínska Nová Ves protokolom č. 91/91 z 30.9.1991,
- parc. č. 2878/54 o celkovej výmere 2 023 m², druh pozemku: zastavaná plocha a nádvorie, zapísaný na LV č. 1723, zverený do správy mestskej časti Bratislava-Devínska Nová Ves protokolom č. 8/93 zo dňa 1.9.1992,
- parc. č. 2878/37 o celkovej výmere 851 m², druh pozemku: zastavaná plocha a nádvorie, zapísaný na LV č. 1723, zverený do správy mestskej časti Bratislava-Devínska Nová Ves protokolom č. 8/93 zo dňa 1.9.1992.

Mestská časť Bratislava-Devínska Nová Ves zverejňuje zámer prenájmu predmetných častí pozemkov pre spoločnosť **ASEKOL SK s.r.o.**, IČO: 45 602 689, so sídlom Lamačská cesta 45, 841 03 Bratislava, na dobu neurčitú, odo dňa nadobudnutia účinnosti uzavretej zmluvy o nájme, za minimálnu cenu 1 €/m²/rok, čo pri spoločnej výmere 12 m² zo všetkých prenajatých častí pozemkov predstavuje minimálne ročné nájomné 12,- €.

Dôvod hodný osobitného zreteľa spočíva v umiestnení zberných kontajnerov vo vlastníctve žiadateľa, na zber elektroodpadu, batérií a akumulátorov, pričom zabezpečí ich vývoz bezodkladne po ich naplnení.



MESTSKÁ ČASŤ BRATISLAVA-DEVÍNSKA NOVÁ VES
MIESTNY ÚRAD

Novoveská 17/A, 843 10 Bratislava 49

Prenájom, ktorý je obsahom tohto zámeru, podlieha schváleniu Miestnym zastupiteľstvom mestskej časti Bratislava-DNV, a to 3/5 väčšinou všetkých poslancov.

Informácie o pripravovaných zámeroch nájdete aj na našej webovej stránke www.devinskanovaves.sk, alebo na tel. čísle 02/60201400, kontaktná osoba- Ing. Mikulcová

V Bratislave dňa 31.3.2021


Ing. Mária Koprďová
Prednostka miestneho úradu

Rozmiestnenie kontajnerov spol. ASEKOL, príloha k zmluve

	Adresa, popis miesta	Parc. č. v k.ú. DNV	LV	Vlastníctvo	Poznámka
1.	Opletalova 63	C: 891/7	1	Hlavné mesto SR, zverený BA -MČ Bratislava-Devínska Nová Ves protokol 91/91 z 30.09.1991	Stojisko pri protihlukovej stene, vstup Ramirent, s.r.o.
2.	Novoveská 10	C: 124/11	1723	Hlavné mesto SR, zverený BA-MČ Bratislava-Devínska Nová Ves protokol 17/93 z 27.5.1993	Stojisko pri dátovom centre
3.	Eisnerova pri kaplnke (OC Kraj)	C: 4/1	1	Hlavné mesto SR, zverený BA-MČ Bratislava-Devínska Nová Ves protokol 91/91 z 30.9.1991	Oproti odbočke Pod Lipovým
4.	Kosatcová/Delená	C: 154	1	Hlavné mesto SR, zverený BA-MČ Bratislava-Devínska Nová Ves protokol 91/91 z 30.9.1991	Stojisko pri plote ZŠ Bukovčana zo strany školského dvora
5.	J. Smreka 3	C: 2878/54	1723	Hlavné mesto SR, zverený BA-MČ Bratislava-Devínska Nová Ves protokol 8/93 z 01.09.1992	Križovatka, stojisko
6.	Š. Králik 4	C: 2878/37	1723	Hlavné mesto SR, zverený BA -MČ Bratislava-Devínska Nová Ves, protokol 8/93 z 01.09.1992	Pred BD Š. Králik 4



Obr. 1- Opletalova



Obr. 2 - Novoveská



Obr. 3 – Eisnerova pri kaplnke



Obr. 4 –Kosatcová/Delená



Obr. 5 – J. Smreka 3



Obr. 6 - Š. Králíka 4

KONTAJNERY NA ELEKTROODPAD

ul. Opletalova - RAMIRENT spol. s r. o.

Most slobody

Na nšte

Barňkyš

Na vyhládke

Novoveská 2

Na Grbe

Spáková

Sarmová

Mašič

Erídiová

Brídiová

Čarkovská

Rečová

1. mája

4

Košatcová

Ul'čoverka

Krásčóna

Hradčana

Devínska Nová Ves

Ivana Burčolana

Jána Poničana

Jána Poničana

Kiščová

Hahnová 6. čísla

Morová

Milana Hrnčeka

Eisnerová

Eisnerová

Spáškova

3

5

Jána Smreka

Zaostava

Pod Gajnos

Na trstník

Plešková

Svante

Pedáková

Paula Krištin

Paula Krištin

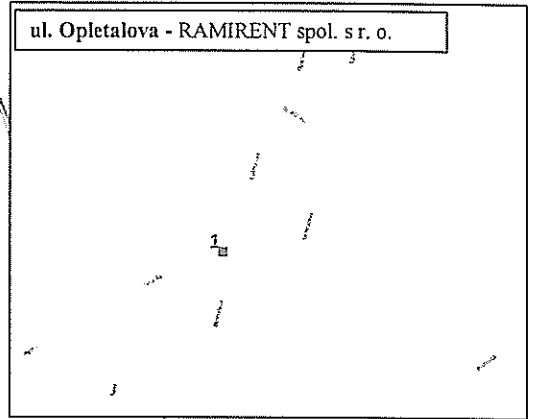
Jána Smreka

6

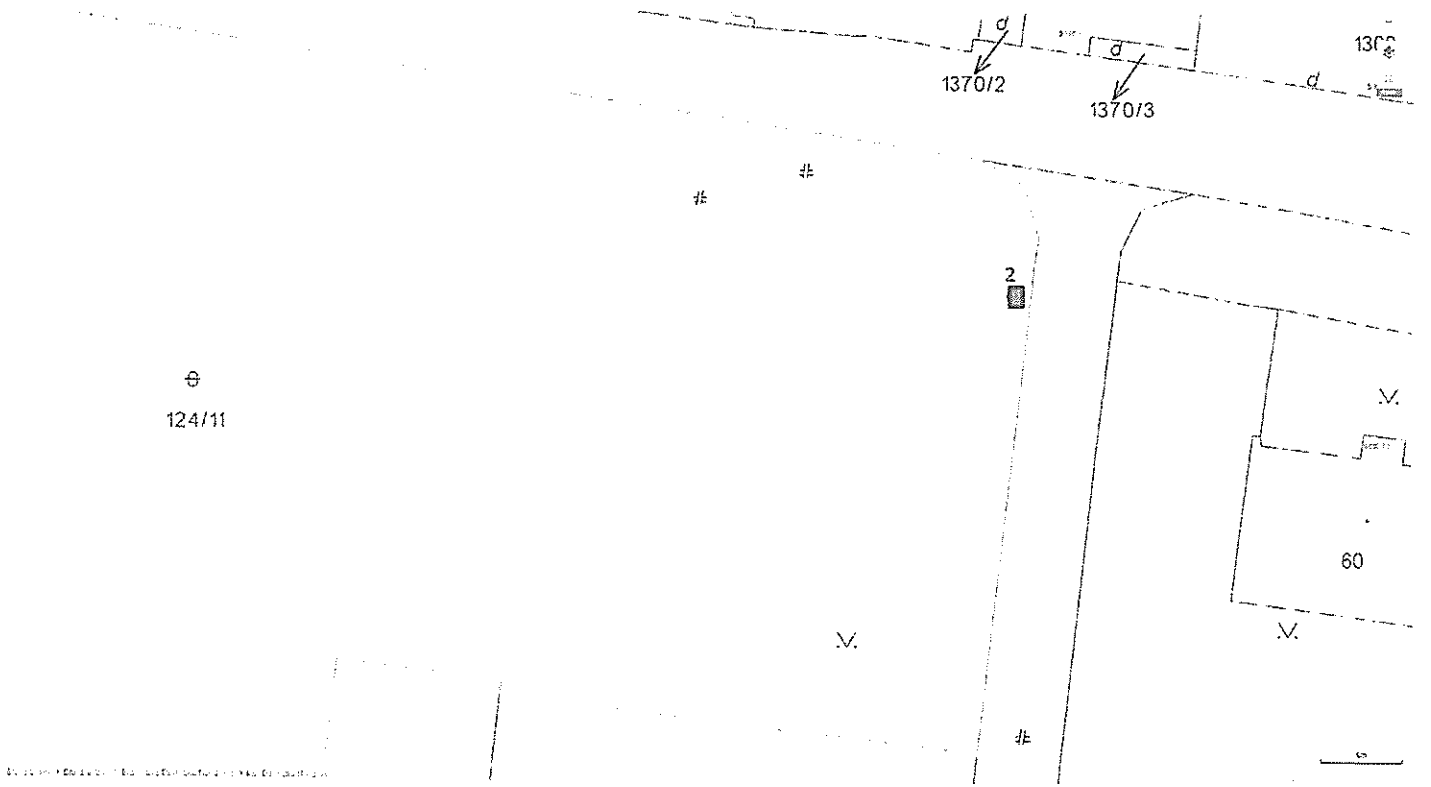
Zaostava

1. Opletalova - RAMIRENT spol. s r. o.
2. Novoveská 10
3. Eisnerova pri kaplnke (OC KRAJ)
4. Košatcová/Delená
5. J. Smreka 3
6. Š Králik 4

Slovinec



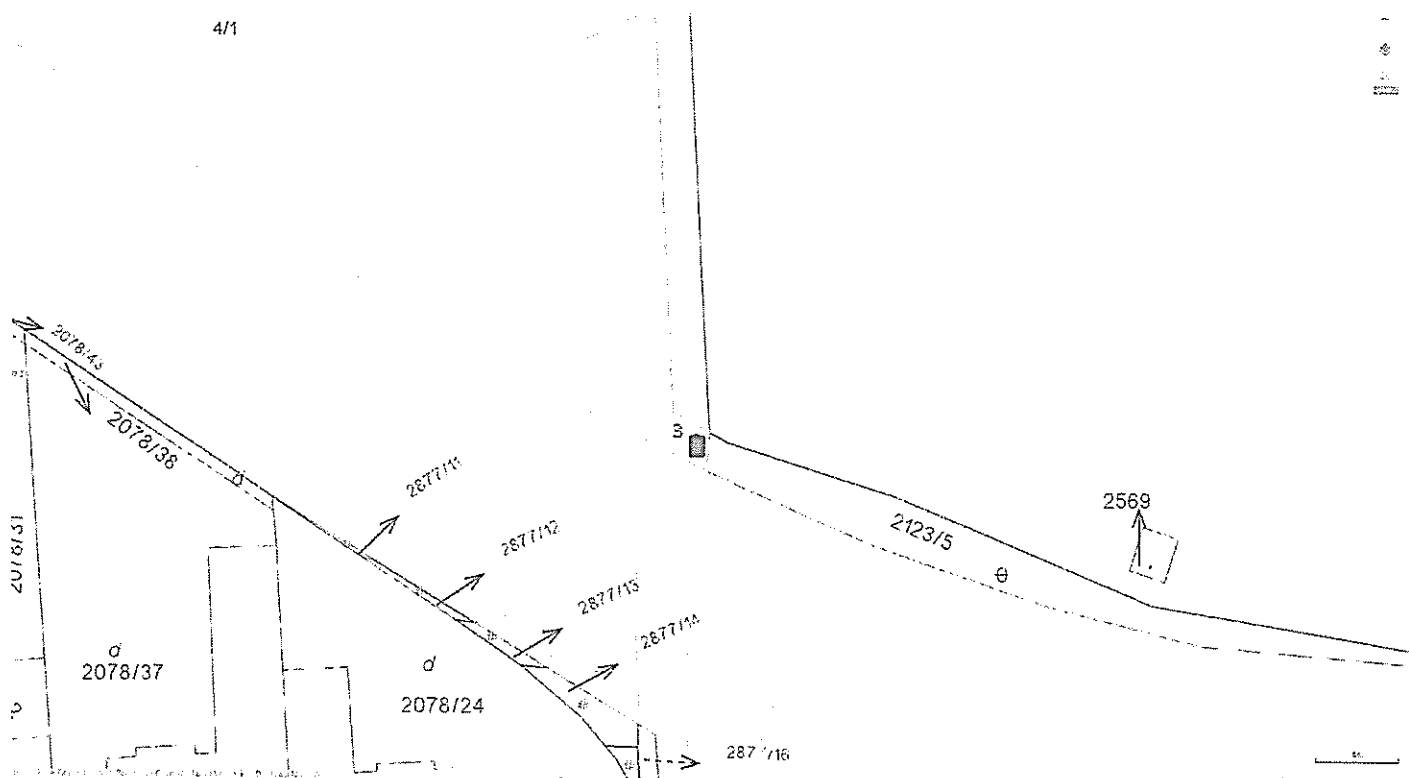
2. Novoveská 10, pozemok (C) parc. č. 124/11



Stavba je v súlade s územným plánom a výstavbou je povolená.

3. Eisnerova pri kaplnke (OC KRAJ), pozemok (C) parc. č. 4/1

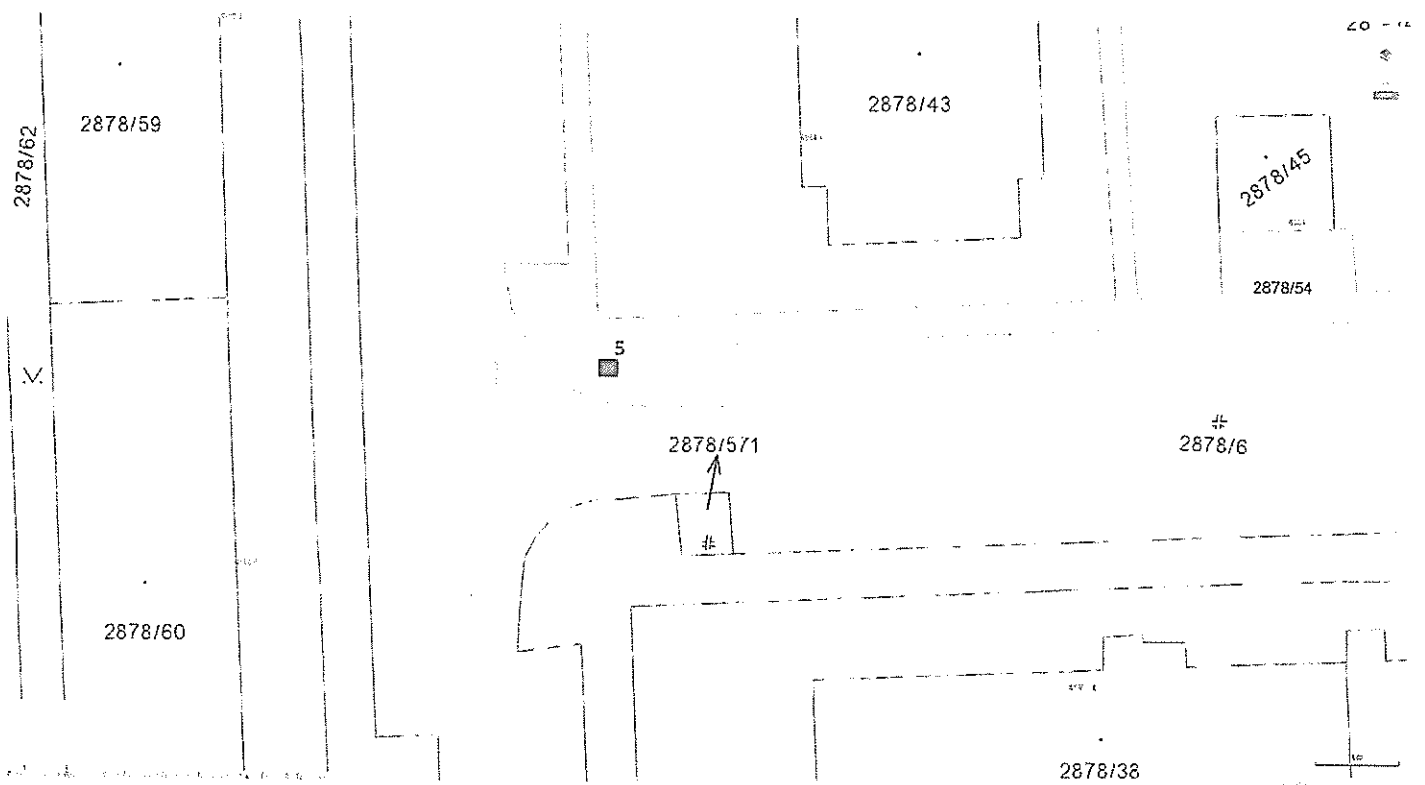
4/1



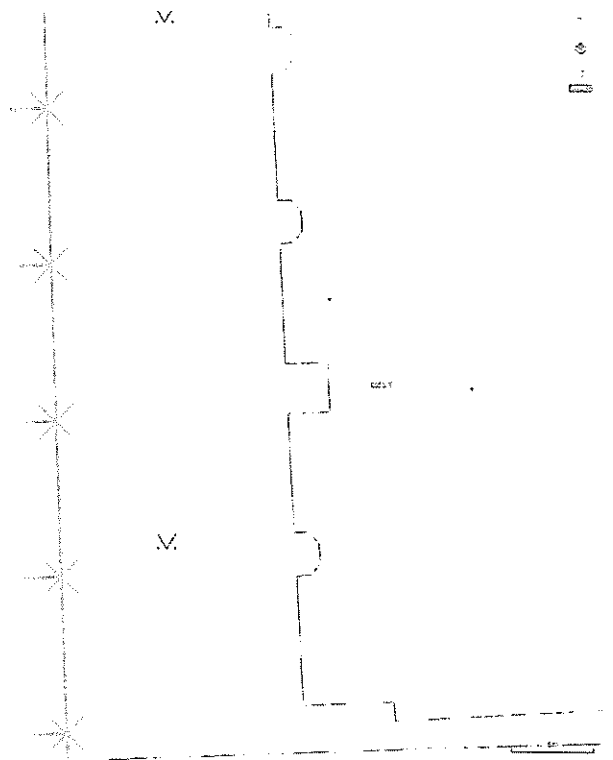
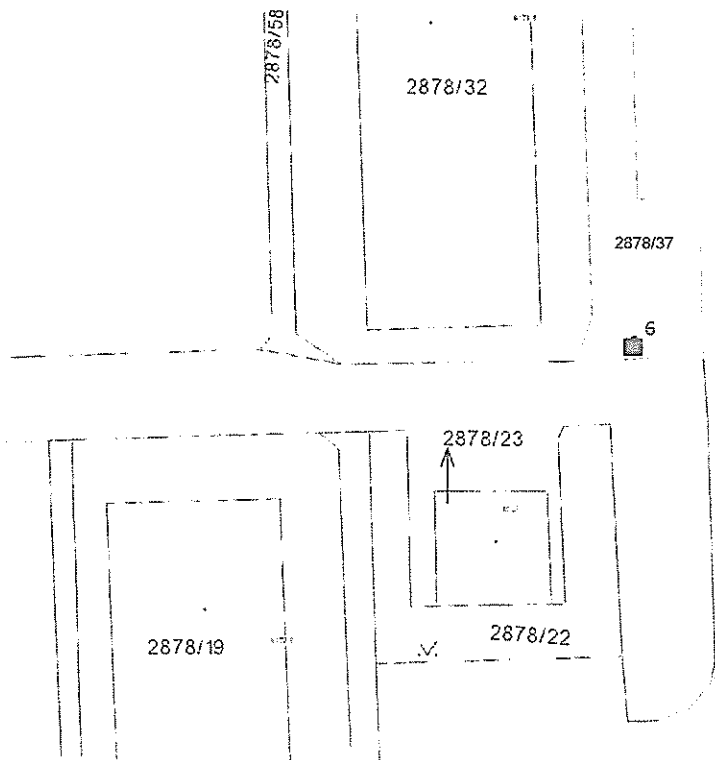
4. Kosatcová/Delená pozemok (C) parc. č. 154



5. J. Smreka 3, pozemok (C) parc. č. 2878/54



6. Š. Králíka 4, pozemok (C) parc. č. 2878/37



Úrad geodézie, kartografie a katastra Slovenskej republiky
VÝPIS Z KATASTRA NEHNUTEĽNOSTÍ

Okres : 104 Bratislava IV Dátum vyhotovenia : 6.4.2021
Obec : 529371 Bratislava-Devínska Nová Ves Čas vyhotovenia : 10:02:48
Katastrálne územie : 810649 Devínska Nová Ves Údaje platné k : 2.4.2021 18:00:00

Výpis je nepoužiteľný na právne úkony

VÝPIS Z LISTU VLASTNÍCTVA č. 1
ČIASTOČNÝ

ČASŤ A: MAJETKOVÁ PODSTATA

Parcely registra „C“ evidované na katastrálnej mape

Počet parcel: 1

Parcelné číslo	Výmera v m ²	Druh pozemku	Spôsob využívania pozemku	Druh chránenej nehnuteľnosti	Spoločná nehnuteľnosť	Umiestnenie pozemku	Druh právneho vzťahu
891/7	19297	Zastavaná plocha a nádvorie	22		1	1	
Iné údaje: Bez zápisu							

Ostatné PARCELY registra „C“ nevyžiadané.

Legenda

Spôsob využívania pozemku

- 22 Pozemok, na ktorom je postavená inžinierska stavba - cestná, miestna a účelová komunikácia, lesná cesta, poľná cesta, chodník, nekryté parkovisko a ich súčasť

Spoločná nehnuteľnosť

- 1 Pozemok nie je spoločnou nehnuteľnosťou

Umiestnenie pozemku

- 1 Pozemok je umiestnený v zastavanom území obce

PARCELY registra „E“ nevyžiadané.

STAVBY nevyžiadané.

ČASŤ B: VLASTNÍCI A INÉ OPRÁVNENÉ OSOBY Z PRÁVA K NEHNUTEĽNOSTI

Vlastník

Počet vlastníkov: 1

Poradové číslo	Titul, priezvisko, meno, rodné meno / Názov Miesto trvalého pobytu / Sídlo Dátum narodenia, rodné číslo / IČO / Iný identifikačný údaj	Spoluvlastnícky podiel
1	Hlavné mesto SR Bratislava - mestská časť Bratislava-Devínska Nová Ves, Istrijská 49, Bratislava, PSC 843 10, SR, IČO: 603481	1/1
	Titul nadobudnutia	
	Žiadosť o zápis zo dňa 02.02.2017, protokol č.02874/2016-UVOP-U00087/16.00 zo dňa 11.01.2017, Z-2398/17	
	Iné údaje	
	Parcela č. 1860 po THM majetkovoprávne neusporiadaná. Parcela č. 1860 po ZMVM majetkovoprávne neusporiadaná. Protokol o oprave chyby, X-877/08 GP č. 25/10, č. over. 2805/10, V-28999/11 Protokol R-335/14 zo dňa 27.01.2014; GP č. 03/2015, č. over. 180/2015 na oddelenie p.č. 2776/4 GP úradne overený pod č. 2303/2014, V-29541/15 Zápis GP č.30024/2015, overený dňa 9.12.2015 pod č.102/2015, R-6479/15 Zápis GP 55/2015 (č. over. 1262/2015), V-10429/16 GP č. 126/2015 overovacie č. 2275/2015 na oddelenie pozemku p.č. 360/24 od 360/1, V-13951/16 zo dňa 09.06.2016 GP č. 1418/2017, V-4559/18 Protokol o oprave, R-1877/18 Protokol R-3176/18 - zápis CKN parc.č.1485. Zápis GP ov.č. 1021/2018, R-3454/2018 Zápis GP č.G1-2656/2019 zo dňa 8.1.2020, Z-15624/2019. Zápis GP č. overenia 690/2016, V-21039/2020.	
	Poznámky	K nehnuteľnosti
	Hodnovernosť údajov katastra nehnuteľností bola spochybnená duplicitou vlastníctva k pozemku registra C parc.č.3860/191 (GP č. 27/2012), na základe kúpnej zmluvy č. V-110/00 zo dňa 22.09.2003, k časti pozemkom registra E parc.č.3115/93, zapísanom na LV č. 1845 k. ú. Devínska Nová Ves, na základe notárskej zápisnice osvedčenia o vyrovnaní dedičských podielov č. N 19/95 zo dňa 24.03.1995. (X-4/2005, R-2766/12, R-335/14)	-

Správca

Poradové číslo	Titul, priezvisko, meno, rodné meno / Názov Miesto trvalého pobytu / Sídlo Dátum narodenia, rodné číslo / IČO / Iný identifikačný údaj	K nehnuteľnosti K vlastníkovi
Neevidovaní		

Nájomca

Poradové číslo	Titul, priezvisko, meno, rodné meno / Názov Miesto trvalého pobytu / Sídlo Dátum narodenia, rodné číslo / IČO / Iný identifikačný údaj	K nehnuteľnosti K vlastníkovi
Neevidovaní		

Iná oprávnená osoba

Poradové číslo	Titul, priezvisko, meno, rodné meno / Názov Miesto trvalého pobytu / Sídlo Dátum narodenia, rodné číslo / IČO / Iný identifikačný údaj	K nehnuteľnosti K vlastníkovi
Neevidovaní		

Titul nadobudnutia – nepriradené

Oprava chybného zápisu parc. č. 277/2 - Vz 166/85 podľa kontrol.záznamu z 18.3.1993 - Vz 68/93

Dohoda o vydaní vecí podľa V-79/95 zo dňa 13.1.1995 - Vz 2/96
Rozhodnutie katastrálneho úradu č. 201/5-858-188/96 zo dňa 15.7.1996 - Vz 276/96
Rozhodnutie Okr. úradu Bratislava IV č. IV-27/96 z 11.12.1996 - Vz 103/97
Rozhodnutie Okr. úradu Bratislava IV č. IV-19/96 z 10.12.1996 - Vz 104/97
Rozhodnutie MČ-DNV č. 3736/96 z 19.11.1996 - Vz 112/97
Rozhodnutie MČ-DNV č. 3731/96 z 19.11.1996 - Vz 113/97
Rozhodnutie MČ-DNV č. 3732/96 z 19.11.1996 - Vz 114/97
Rozhodnutie MČ-DNV č. 3733/96 z 19.11.1996 - Vz 115/97
Rozhodnutie MČ-DNV č. 3734/96 z 19.11.1996 - Vz 116/97
Rozhodnutie MČ-DNV č. 3735/96 z 19.11.1996 - Vz 117/97
Rozhodnutie MČ-DNV č. 3306 a 3307/96 z 7.10.1996 - Vz 118/97
Žiadosť o zápis č. OSMM/567/97 z 11.2.1997 - Vz 119/97
Žiadosť OÚ Bratislava IV - odd. kultúry č.98/216/2/Ha/150 zo dňa 25.3.1998 o vyznačenie kultúrnej pamiatky
Žiadosť č.464/98 z 19.2.1998/list. o určení súp.čísła č.481/98/ - Vz 211/98
Rozhodnutie MČ DNV č.2901/97, Potvrdenie č.2898/97 - Vz 39/98
Zápis stavieb /Rozhodnutia MÚ DNV č.2687/97/vl./6, 2687/97/vl./5, 2687/vl./97/4, 2687/97/vl./3, 2687/97/vl./2, 2687/97/vl./1 z 11.8.1997./ - Vz 529/97
Žiadosť o zápis stavieb z 22.1.1997 / Rozhodnutie MČ-DNV č. 160/97, 125/97 - Vz 150/97
Rozhodnutia MÚ-DNV č.2557/97,2558/97,2559/97,2560/97 z 1.8.1997 - Vz 446/97
Žiadosť č.j. 2428/98 zo dňa 19.8.1998 o zápis stavby a GP č.9/98
Žiadosť zo dňa 8.9.1998 o zápis stavieb č.s. 5308 a 6206
Žiadosť č.j.1031/99 zo dňa 5.5.1999 o zápis stavby č.s.6215
Žiadosť č.2014/99, Gp.č.10/99
Listina MČ Dev.Nová Ves č. 1780/99/a o zmene súp. čísla na parc. č. 65
Žiadosť MČ Dev. Nová Ves č. OSM 2121/99 zo dňa 24.8.1999 o zápis stavby
Žiadosť č. OSMM-2771/9/Vi zo dňa 16.9.1999 na obnovenie právneho stavu podľa GP č. 03/99
Záp.stavby-listina č.524/2000 z 16.2.2000.
Žiadosť č. 2803/2000-OVŽP-SM zo dňa 27.6.2000 o zápis stavby na parc. č. 5/2 - Vz 1214/00
Rozhod. OÚ B-IV katastr. odb. č. IV-136/2000 zo dňa 25.10.2000 (parc. 1768/2)
GP č.244-212-812-91 - Vz 73/92
Rozhodnutie č.Vod/10558/70 z 2.2.1971 - Vz 72/71
HZ 11DNV 17/78 - Vz 11/79
II etapa /PK parc.č.606/2 - Vz 356/85
II. etapa (pk. parc. č. 606/2) KN parc. č. 1301 - Vz 347/85
Poz.par.č.606/2, id 326/85 - Vz 363/85
Poz.par.č.606/2, id 308/85, id 307/85 - Vz 357/85
Poz.vl. 1614, id 148/85 - Vz 369/85
II.etapa (pk.parc.č. 3100) KN parc.č. 891 - Vz 338/85
Kúpna zmluva V-110/00 zo dňa 22.9.2003
Hospodárska zmluva z 1.7.1972. (p.č. 860,861,862 z pôvod.p.č.3049/15) - Vz 30/73
Žiadosť o zápis č. 5-39/73/84 z 7.2.1984. (p.č.852-859).
Fin.9441/65 zo dňa 20.9.1965 (pôvodné parc. č. 370, 371) - Vz 44/65
Údržba po THM (KN parc. č. 1614, 1615) - Vz 48/81
II. etapa pk. vl. č. 1106 (KN parc. č. 1397/1, 1397/2) - Vz 351/85
Žiadosť zo dňa 19.4.1989 o zápis hosp. zmluvy č.Rp 2137/86 (KN parc. č. 1302, 1304) - Vz 68/89

Žiadosť č.j. 1659/99 zo dňa 23.6.1999 o zápis stavby a GP č. 40/2004

II. Etapa (pk. vl. č. 1239 - pk. parc. č. 3063/101, 3063/102) - KN parc. č. 744, 745 - Vz 248/85

Poz.vložka 14 id 1/85 - Vz 366/85

Žiadosť č. MAG-06/6006/10906-1 zo dňa 16.2.2006 o zápis rozostavanej stavby CO krytu a zverovacieho protokolu zo dňa 30.8.1993 - Z 372/06

Iné údaje - nepriradené

Parcela č. 4/1 , majetkoprávne neusporiadaná - Vz č. 6/91

p. č. 4 nesúladi medzi právnym a skut. stavom - ZMVM - Vz 400/94

Časť parcely 7 prešla po ZMVM do p.č. 10/1,10/8-12 - Vz 400/94

p. č. 154 je zväčšená o časť p. č. 185/1 - Vz 400/94

Časť parcely 349 prešla do parcely 2340/2 - Vz 400/94

Časť p. č. 1833 prešla po ZMVM do p. č. 2082 - Vz 400/94

p. č. 5/2 - majetkoprávne neusporiadané - Vz 400/94

Parcely č. 3633, sú majetkoprávne neusporiadané podľa rozh. OÚ Bratislava IV č.IV-215/98 z 20.5.1999 - Vz 754/99

Parc.č. 1333 po ZMVM majetkovoprávne neusporiadaná podľa X-141/01,IV-176/01 - Vz 1449/01

GPč.32164505-120/97-2 - Vz 138/00

Zápis Gp č. 114/2001 na obnovenie pk. parc. č. 3063/1

GP č.08/03 zo dňa 30.6.2003

GP č.31321704/221-337/97;

Zápis GP č.87/2000 zo dňa 8.2.2000

Rozhodnutie č. X-204/2005/opr. zo dňa 28.2.2006

Oprava druhu pozemku parc. č. 2878/576 podľa R-303/06

Zápis GP č. 6/2005, č. 73/2005 - Z 581/06

GP č. 8/2006

Protokol o oprave chyby č. X-4/05 zo dňa 10.07.2007

Zápis GP.č. 95/2005

zápis GP č.92/2008

GP č. 17/2009, č. over. 1616/09 na oddelenie pozemkov parc.č. 293/1 a 293/2

GP č. 16/2010

Zápis GP č.27/2012 na vymedzenie rozsahu duplicitného vlastníctva k pozemku parc.č.3860/191, R-2766/12

Zápis GP č.22/2010 na oddelenie p.č.1834/3, V-28692/12

Zápis GP č.23/2012 (overovacie číslo: 1208/2012); Rozhodnutie Obvodného pozemkového úradu v Bratislave č.: 1215/2012/1089/2013-GRO zo dňa 01.03.2013; Rozhodnutie Obvodného úradu životného prostredia Bratislava ZPS 2013/123-GGL zo dňa 14.01.2013

ČASŤ C: ŤARCHY

K nehnuteľnosti K vlastníkovi	Obsah
-	Vecné bremeno spočívajúce v práve prechodu cez parc.č.1603/6 v rozsahu podľa GPč. 39/99 v prospech Ing. Jozefa Cimru ; vlastníka pozemku parc.č.1602/1, 1602/2 podľa V-3405/00 z 6.5.2002.
-	Vecné bremeno spočívajúce v práve stavby na pozemkoch parc.č. 2878/576, 2878/579, 2878/580, 2878/581 a 2878/582 v prospech S.D.O. COMPANY, spol. s.r.o. podľa V 3328/06 z 30.5.2006.

-	Vecné bremeno podľa § 22 a nasl. Zákona č. 79/1957 Zb. o výrobe, rozvoде a spotrebe elektriny (elektrizačný zákon) v spojení s § 96 ods. 4 zákona č. 251/2012 Z. z. o energetike a o zmene a doplnení niektorých zákonov v prospech spoločnosti Západoslovenská distribučná, a.s., IČO: 36361518, so sídlom Čulenova 6, 816 47 Bratislava podľa geometrického plánu č. 85-42/2014, č. over. 1186/2014 na pozemku registra C KN parc. č. 2776/2 týkajúce sa elektroenergetického zariadenia: 1x22 kV VN linka č. 405 na trase Rz Podvornice - Rz Malacky, Z-11295/14
Vlastník poradové číslo 1	Vecné bremeno -spočívajúce v práve prechodu, prejazdu a uloženia elektrickej prípojky na pozemku p.č. 1768/2 v prospech vlastníka pozemku p.č. 1766 (podľa GP č. 52/10-na priznanie práva prechodu, vyznačenie vecného bremena, na priznanie práva uloženia inžinierskej siete), podľa V-5142/11 zo dňa 29.03.2011.
Vlastník poradové číslo 1	Vecné bremeno podľa § 10 a § 36 a nasl. zákona č. 656/2004 Z.z. o energetike v platnom znení týkajúce sa umiestnenia elektroenergetických stavieb a zariadení distribučnej sústavy-transformačná stanica,rozvodov,elektrických vedení a prípojok,káblového NN a VN vedenia, vzdušného NN a VN vedenia na pozemok parc.č.2776/2 v prospech spoločnosti ZSE Distribúcia, a.s., IČO: 36 361 518 podľa GP č. 665/2011 (2055/2011), Z-3405/12
Vlastník poradové číslo 1	Vecné bremeno spočívajúce v práve prechodu a prejazdu, uloženia a prevádzky inžinierskych sietí na pozemku reg. CKN p.č. 1903/6 v prospech vlastníka pozemkov reg. CKN p.č. 1903/5, 1904/1, 1904/2, 1905, podľa V-31339/14 zo dňa 29.12.2014.
Vlastník poradové číslo 1	Vecné bremeno - povinnosť strpieť na pozemku registra C KN parc. č. 891 a) zriadenie a uloženie plynovej prípojky, b) užívanie, prevádzkovanie, opravy a odstránenie prípojky plynu k stavbe "Rodinný dom - Novostavba, ul. Jána Jonáša", - v rozsahu vyznačenom v geometrickom pláne č. 67/2014, úrad.Over. dňa 26.6.2014 pod č. 1439/14, c) vstup osôb a vjazd vozidiel z dôvodu údržby, opráv a rekonštrukcie prípojky plynu oprávneným z vecného bremena a ním povereným osobám v rozsahu pozemkov v celosti a spôsobom nevyhnutným na výkon povolenej činnosti, v prospech: SPP - distribúcia, a.s. (IČO: 35910739), podľa V-32662/15 zo dňa 16.12.2015
Vlastník poradové číslo 1	Vecné bremeno podľa § 11 a §43 Zákona č. 251/2012 Z. z. o energetike a o zmene a doplnení niektorých zákonov - právo vstupu v rozsahu nevyhnutnom na výkon povolenej činnosti a právo zriaďovať na uvedených pozemkoch elektrické vedenia a elektroenergetické zariadenia distribučnej sústavy na pozemky reg. CKN p.č. 2776/2 v rozsahu geometrického plánu č. 170/2016, č. over. 820/2016 v prospech spoločnosti Západoslovenská distribučná, a.s., IČO: 36361518, so sídlom Čulenova 6, 816 47 Bratislava, Z-12024/16
Vlastník poradové číslo 1	Vecné bremeno podľa § 22 a nasl. Zákona č. 79/1957 Zb. o výrobe, rozvoде a spotrebe elektriny (elektrizačný zákon) v spojení s § 96 ods. 4 zákona č. 251/2012 Z.z. o energetike a o zmene a doplnení niektorých zákonov v prospech spoločnosti Západoslovenská distribučná, a.s., IČO:36361518, podľa geom.plánu č. 88/2014 (úr.Overený pod č. 1187/2014) na pozemku reg. E-KN parc.č. 3676 týkajúce sa elektroenergetického zariadenia: 2x22kV VN linka č. 405 na trase Rz Podvornice - Rz Malacky a linka č. 1041 na trase Rz Podvornice - sídlisko Kostolné a Podhorská, Z-11289/14
Vlastník poradové číslo 1	Vecné bremeno podľa § 66 ods. 1 písm. a) zákona č. 351/2011 Z.z. o elektronických komunikáciách v znení neskorších predpisov spočívajúce v práve zriaďovať a prevádzkovať verejné siete a stavať ich vedenia na pozemkoch registra C KN parc.č. 154, 167, 210, 349, 402, 441, 455/8, 1266/1, 1301, 1333 v prospech spoločnosti Slovak Telekom, a.s. (IČO 35763469), Z-3070/2017
Vlastník poradové číslo 1	Vecné bremeno - v zmysle § 66 ods. 1 písm. a) a ods. 2 zákona č. 351/2011 Z.z. o elektronických komunikáciách v znení neskorších predpisov spočívajúce v práve zriaďovať a prevádzkovať verejné siete a stavať ich vedenia na pozemku registra C KN parc. č. 2778/10, v prospech spoločnosti: Slovak Telekom, a.s., IČO: 35763469, Z-18377/2017
Vlastník poradové číslo 1	Vecné bremeno - spočívajúce v povinnosti povinného strpieť na pozemku registra C KN parc. č. 1833 a) zriadenie a uloženie NN prípojky a rozvodnej skrine b) užívanie, prevádzkovanie, opravy a odstránenie NN prípojky v rozsahu geometrického plánu č. 2400/2017 c) vstup osôb a vjazd vozidiel z dôvodu prevádzky, údržby, opráv a rekonštrukcie NN prípojky oprávneným z vecného bremena a ním povereným osobám v rozsahu a spôsobom nevyhnutným na výkon povolenej činnosti, vrátane činností uvedených pod písm. a) a b) na pozemok registra C KN parc. č. 1833 v celosti v prospech Západoslovenská distribučná, a.s. (IČO 36361518), podľa V-5246/2018 zo dňa 26.03.2018

Vlastník poradové číslo 1	<p>Vecné bremeno - spočívajúceho v povinnosti vlastníka pozemku registra E KN parc. č. 3233 stripieť na pozemku v rozsahu vyznačenom geometrickým plánom číslo úradného overenia 2197/2012:</p> <p>a) zriadenie a uloženie inžinierskych sietí, a to stavebných objektov - F305.1 Rozvody vedenia 22 kV vedenia - 1.časť, F601.2 Preložka VN 22 kV vedenia - linka č. 141, 2.časť a F602.2 Preložka VN 22 kV vedenia - linka č. 142, 2.časť, ktoré sú súčasťou staby "Energetické zabezpečenie - Lamačská brána"</p> <p>b) užívanie, prevádzkovanie, údržbu, opravy, úpravy, rekonštrukcie, modernizácie a odstránenie rozvodov</p> <p>c) vstup osôb a vjazd vozidiel za účelom výkonu povolenej činnosti a vyššie uvedených činností oprávneným z vecného bremena a ním povereným osobám v prospech Západoslovenská distribučná, a.s. (IČO 36361518), podľa V-9554/2018 zo dňa 04.05.2018.</p>
Vlastník poradové číslo 1	<p>Vecné bremeno na pozemok registra C KN parc.č. 1752/1, 1833, 1834/1, 1919/3, 1919/6, 1860/8 v zmysle § 66 ods. 1 písm. a) zákona č. 351/2011 Z.z. o elektronických komunikáciách spočívajúce v práve zriaďovať a prevádzkovať verejné siete (§ 2 ods. 1 a 2) a stavať ich vedenia (§ 2 ods. 13), a oprávnenie vstupovať v súvislosti so zriaďovaním, prevádzkovaním, opravami a údržbou vedení na nehnuteľnosť a vykonávať nevyhnutné úpravy pôdy a jej porastu, najmä odstraňovať a okliesňovať stromy a iné porasty ohrozujúce bezpečnosť a spoľahlivosť vedenia, ak to po predchádzajúcej výzve neurobil vlastník, alebo používateľ pozemku v prospech spoločnosti Slovak Telekom, a.s., IČO: 35763469, Z-10277/2018; (GP č. overenia 690/2016, V-21039/2020)</p>
Vlastník poradové číslo 1	<p>Vecné bremeno - spočívajúce v povinnosti vlastníka pozemku registra E KN parc. č. 3233 stripieť na pozemku</p> <p>a) zriadenie a uloženie stavebného objektu G 701.1 - Úprava VTL plynovodu DN 200 k stavbe "Úprava cesty II/505 a I/2 s napojením na MÚK Lamač - časť 2, OK3" a stavebného objektu D 701 - Úprava VTL plynovodu DN 150 k stavbe "Úprava cesty II/505, okružná križovatka OK2" (ďalej len "plynárenské zariadenie") vrátane obmedzení vyplývajúcich z existencie jeho ochranného a bezpečnostného pásma v rozsahu vymedzenom geometrickým plánom č. 1898/2012</p> <p>b) prevádzkovanie, modernizácie, údržbu, opravy a rekonštrukcie plynárenského zariadenia a jeho užívania spôsobom, na ktoré sú určené v rozsahu vymedzenom geometrickým plánom č. 1898/2012</p> <p>c) vstup, prechod a prejazd peši, motorovými a nemotorovými dopravnými prostriedkami, strojmi a mechanizmami v rozsahu a spôsobom nevyhnutným na výkon povolenej činnosti vrátane činností uvedených v bode a) a b) v rozsahu vymedzenom geometrickým plánom č. 1898/2012</p> <p>v prospech SPP - distribúcia, a.s. (IČO 35910739), podľa V-31103/2018 zo dňa 18.12.2018</p>
Vlastník poradové číslo 1	<p>Vecné bremeno - spočívajúceho v povinnosti vlastníka pozemku reg. C KN parc. č. 891/7 stripieť na pozemku:</p> <p>- zriadenie a uloženie stavebného objektu "SO 02 prepojenie ulíc Eisnerova - Záhradná", ktorý je súčasťou hlavnej stavby "Vodovod Eisnerova - Záhradná", užívanie, prevádzkovanie, opravy a odstránenie vodovodu v rozsahu vyznačenom v geometrických plánoch číslo úradného overenia geometrických plánov: G1-1691/2019,</p> <p>- vstup osôb a vjazd vozidiel z dôvodu užívania, prevádzky, údržby, opráv a rekonštrukcie vodovodu v celom rozsahu,</p> <p>v prospech vlastníka stavebného objektu "SO 02 prepojenie ulíc Eisnerova - Záhradná", ktorý je súčasťou hlavnej stavby "Vodovod Eisnerova - Záhradná" v katastrálnom území Devínska Nová Ves v zmysle kolaudačného rozhodnutia č. OU-BA-OSZP3-2019/127780/UHM/IV-6715 vydaného Okresným úradom Bratislava, odbor starostlivosti o životné prostredie, oddelenie ochrany prírody a vybraných zložiek životného prostredia, právoplatné dňa 31.01.2020, podľa V-38074/2019 zo dňa 11.02.2020.</p>

Výpis je nepoužiteľný na právne úkony

Úrad geodézie, kartografie a katastra Slovenskej republiky
VÝPIS Z KATASTRA NEHNUTEĽNOSTÍ

Okres : 104 Bratislava IV Dátum vyhotovenia : 6.4.2021
Obec : 529371 Bratislava-Devínska Nová Ves Čas vyhotovenia : 10:03:42
Katastrálne územie : 810649 Devínska Nová Ves Údaje platné k : 2.4.2021 18:00:00

Výpis je nepoužiteľný na právne úkony

VÝPIS Z LISTU VLASTNÍCTVA č. 1723
ČIASŤ A

ČASŤ A: MAJETKOVÁ PODSTATA

Parcely registra „C“ evidované na katastrálnej mape

Počet parcel: 1

Parcelné číslo	Výmera v m ²	Druh pozemku	Spôsob využívania pozemku	Druh chránenej nehnuteľnosti	Spoločná nehnuteľnosť	Umiestnenie pozemku	Druh právneho vzťahu
124/11	4866	Ostatná plocha	37		1	1	
Iné údaje: Bez zápisu							

Ostatné PARCELY registra „C“ nevyžiadané.

Legenda

Spôsob využívania pozemku

- 37 Pozemok, na ktorom sú skaly, svahy, rokliny, výmole, vysoké medze s krovím alebo kamením a iné plochy, ktoré neposkytujú trvalý úžitok

Spoločná nehnuteľnosť

- 1 Pozemok nie je spoločnou nehnuteľnosťou

Umiestnenie pozemku

- 1 Pozemok je umiestnený v zastavanom území obce

STAVBY nevyžiadané.

ČASŤ B: VLASTNÍCI A INÉ OPRÁVNENÉ OSOBY Z PRÁVA K NEHNUTEĽNOSTI

Vlastník

Počet vlastníkov: 1

Poradové číslo	Titul, priezvisko, meno, rodné meno / Názov Miesto trvalého pobytu / Sídlo Dátum narodenia, rodné číslo / IČO / Iný identifikačný údaj	Spoluvlastnícky podiel
1	Hlavné mesto Slovenskej republiky Bratislava, Primaciálne námestie 1, Bratislava, PSČ 814 99, SR, IČO: 603481	1/1
	Titul nadobudnutia	
	Rozhodnutie o zmene č.388/2008/odp.449/2008/Ti zo dňa 24.01.2008 Zámenná zmluva V-2330/09 zo dňa 31.03.2009 Žiadosť o zápis č. 13 300/2013/Ti zo dňa 28.11.2013, č. 1581/2013/Ti zo dňa 19.02.2013, č. 5235/2014/Ti zo dňa 21.05.2014, Z-13474/13 Kolaudačné rozhodnutie č. DNV 2012 -11/1211/ KOM/ PU/ 4/Gš zo dňa 17.04.2012, Rozhodnutie č.DNV 2007-06/349/KOM/PU/1/Gš zo dňa 16.01.2007, Z-8943/2019	
	Iné údaje	
	Žiadosť Štátnej ochrany prírody SR č. RCOP BA 357/2007 zo dňa 11.10.2007 (pozemok parc.č. 3400/1 - prírodná rezervácia - Štokeravská vápenka), R-1344/07 - Vz 221/08 Prenájom pozemku č. 2149/84 v prospech Mestskej časti Devínska Nová Ves od 1.4.1998 na dobu 10 rokov podľa nájomnej zmluvy zo dňa 1.4.1998 - Vz 1090/99 GP č. 10/2015 overovacie č. 566/2015 na zameranie stavieb a spevnených plôch na p.č. 2310/1,3,5,38-46 ku kolaudácii, R-2146/15 Zápis GP č. 106/2016 (č. overenia 396/2016) na vyznačenie vecného bremena práva uloženia inž. sietí, Z-19900/16. Geometrický plán overovacie č. 537/2006, Z-8943/2019	
	Poznámky	K nehnuteľnosti
	Uplatnenie reštitučného nároku podľa zák.č. 229/1991 Z.z. na časť parc.č. 124/1, 70/1, 99/1, pôvodné parc.č. 144, 145/1.	-

Správca

Poradové číslo	Titul, priezvisko, meno, rodné meno / Názov Miesto trvalého pobytu / Sídlo Dátum narodenia, rodné číslo / IČO / Iný identifikačný údaj	K nehnuteľnosti K vlastníkovi
	Neevidovaní	

Nájomca

Poradové číslo	Titul, priezvisko, meno, rodné meno / Názov Miesto trvalého pobytu / Sídlo Dátum narodenia, rodné číslo / IČO / Iný identifikačný údaj	K nehnuteľnosti K vlastníkovi
	Neevidovaní	

Iná oprávnená osoba

Poradové číslo	Titul, priezvisko, meno, rodné meno / Názov Miesto trvalého pobytu / Sídlo Dátum narodenia, rodné číslo / IČO / Iný identifikačný údaj	K nehnuteľnosti K vlastníkovi
	Neevidovaní	

Titul nadobudnutia – nepriradené

Žiadosť o zápis podľa GP č.29/93-GEOREAL - Vz 53/95

Žiadosť o zápis podľa GP 11/93 - Vz 17/94

Žiad. o vyznač.zmeny vlast. - Vz 164/91

Žiadosť o zápis 6/171/92 - Vz 78/92

Žiadosť o zápis - Vz 160/93

Žiadosť o zápis zn.OSMM/1339/95/Vo zo dňa 9.5.1995 podľa GP 11644125-8/95 - Vz 119/95

Žiadosť č.818/921/95/IngSo z 3.11.1995, Gp č.31366503-078/95 vz 314/95

Žiadosť č.OSMM/5072/97/Se z 19.12.1997 vz 367/98

Zápis GP č. 31366503-106/97

Žiadosť o zápis 32/86/Uš/266, Gp 243-255-106-85 vz-50/86
Gp č.243-237-302-88 vz-6/91

Žiadosť č. OSMM-6930c/99/Vi zo dňa 24.2.2000 o zápis parc. č. 1391

Žiadosť č. SNM-1771/1/2000/On zo dňa 14.3.2000 a GP č. 231-05-2000/1

Žiadosť č. OSMM-828/2000/Vi zo dňa 7.2.2000 o zápis parc. č. 1398

Žiadosť č.SNM-3166/2000/Vi zo dňa 17.5.2000 o zápis parc. č.1249/1

Žiadosť č.SNM-3793a/01/Vi zo dňa 30.5.2001 o zápis pk. parc. č. 3063/1

Žiadosť o zápis č.321/42003/9597//87 z 23.9.87 vz-26/88

Žiadosť o zápis č.2681-VR-V1/93 z 22.4.1993. vz-160/93

Zápis Gp č.21/2000 vz-278/02

Zápis GP č.30168147425-20/95 VZ-102/96

Žiadosť o zápis č.321/42003/9597/87 z 23.9.1987, GPč.476/83-32-411/985. vz-26/88

Žiadosť č.SNM-9647/02/Ku zo dňa 17.11.2002 o zápis parc. č. 2156/7,8 podľa GP č. 134/99 a č. SNM-9026/02/Wo zo dňa 12.12.2002 o zápis nájomnej zmluvy

Žiadosť č.SNM-9713/2002/Dš zo dňa 2.12.2002 o zápis parc. č. 2/1, 3/2 a 3/3

Žiadosť č. SNM-6902/2002/Dš zo dňa 28.8.2002 o zápis delimitačného protokolu

Žiadosť o zápis č. 321/42003/9597/87 vz-26/88

Žiadosť o zápis č. 137/02 z 5.6.2002, (GPč. 114/01) - Vz 836/02

Žiadosť č. MAG-04/10999/19393-1 o zápis parc. č. 3400/1 a GP č. 26/2004

GP č. 460/2003 zo dňa 14.7.2003

GP č.135/2004 zo dňa 10.3.2004

Žiadosť č.MAG-2005-1388/2482-1/Vi zo dňa 14.1.2005, GP č.113/2004

Žiadosť č.MAG-2005-1388/3085-3/Vi zo dňa 14.1.2005, GP č.152/2004

Základná zmluva V-6776/05 zo dňa 24.11.2005; GP č.157/2004, č.158/2004

Kúpna zmluva č. 432/78 zo dňa 27.09.1978, Vz 76-77/83 (na parc.č.95)

Iné údaje - nepriradené

ZMVM 19/93,20/93,400/94,402/94,408/94,87/95

Zápis GP č. 114/2001 na obnovenie pk. parc. č. 3063/1

Prenájom pozemkov parc. č. 2156/7 a 2156/8 v prospech: Ing. Ondriaš Peter [* 27.7.1965] na dobu určitú od.1.12.2002 do 29.11.2012 podľa nájomnej zmluvy č.088816440200

Rozhodnutie Obv.pozemkového úradu č. 2906/2004/RCE o vylúčení z PPF zo dňa 29.10.2004

Zápis GP č. 114/2003 - Vz 510/05

GP č. 4/2005

Zápis GP č. 10/2005

Zápis GP č. 62/2005 na zameranie stavby - Z 372/06

Zápis GP č. 60/99

Rozhodnutie Správy katastra pre hlavné mesto SR Bratislava X-182/05 zo dňa 03.06.2008

Zápis GP č.26/2008

Zápis GP č. 15/2009, R-1947/09

Zápis GP č.62/2007 na oddelenie pozemku parc.č.99/17, Z-17919/10

zápis GP č. 56/2016 (úradné overenie č. 1272/16), V-201/2017

ČASŤ C: ĎALŠIE

K nehnuteľnosti K vlastníkovi	Obsah
-	Vecné bremeno spočívajúce v práve stavby na pozemkoch parc.č. 2878/577, 2878/578 v prospech S.D.O. COMPANY, spol. s.r.o. podľa V 3328/06 z 30.5.2006.
-	Vecné bremeno podľa § 22 a nasl. Zákona č. 79/1957 Zb. o výrobe, rozvoje a spotrebe elektriny (elektrizačný zákon) v spojení s § 96 ods. 4 zákona č. 251/2012 Z. z. o energetike a o zmene a doplnení niektorých zákonov v prospech spoločnosti Západoslovenská distribučná, a.s., IČO: 36361518, so sídlom Čulenová 6, 816 47 Bratislava podľa geometrického plánu č. 85-42/2014, č. over. 1186/2014 na pozemku registra C KN parc. č. 2292/195 týkajúce sa elektroenergetického zariadenia: 1x22 kV VN linka č. 405 na trase Rz Podvornice - Rz Malacky, Z-11295/14
-	Vecné bremeno v zmysle v § 66 ods.1 písm. a) a ods. 2 zákona č. 351/2011 Z.z. o elektronických komunikáciách v platnom znení, v prospech spoločnosti SITEL s.r.o. IČO: 31668305 spočívajúce v práve zriaďovať a prevádzkovať verejné siete a stavať ich vedenia na pozemkoch registra C KN parc.č. 2878/53, 2878/54, 2878/50, 2878/49, 2878/6, 2878/24, 2878/41, 2878/28; podľa Z-11402/2018
Vlastník poradové číslo 1	Vecné bremeno - in personam spočívajúceho v práve uloženia a prevádzky vodovodnej šachty a vodovodnej prípojky k stavbe "Vodovodná a kanalizačná prípojka" v rozsahu vyznačenom v GPč. 135/2012, úradne overený pod č.69/2013 zo dňa 18.01.2013 cez nehnuteľnosť pozemok registra C KN parc.č.2878/493 v prospech oprávneného VARGA ESTATE FUND s.r.o., (IČO 45918619) podľa V-20131/13 zo dňa 04.11.2013 (zápis GP č. 56/2016: parc. 2878/493 bola rozdelená na parc.č. 2878/493, 2878/732, 2878/733)
Vlastník poradové číslo 1	Vecné bremeno- spočívajúce v povinnosti strpieť zriadenie a prevádzkovanie verejnej telekomunikačnej siete (§2 ods. 1 a 2 zákona o elektronických komunikáciách) a stavať ich vedenia na cudzej nehnuteľnosti (§66 zákona o elektronických komunikáciách) na pozemky reg. C-KN parc.č. 2878/53, 2878/54, 2878/55, 2878/319,2878/320, 2565/109,2334 v prospech oprávneného: ACS spol. s r.o., (IČO: 31389333), Z-22525/14
Vlastník poradové číslo 1	Zákonné vecné bremeno- v zmysle § 66 ods.2 zákona č.351/2011 Z.z. zákona o elektrických komunikáciách v platnom znení v prospech spoločnosti SWAN, a.s., (IČO 47 258 314) spočívajúce v zriaďovaní a prevádzkovaní verejnej elektronickej komunikačnej siete a stavaní ich vedenia na pozemku registra C KN parc.č.2149/80 v zmysle GP č.106/2016 úradne overený pod č. 396/2016 zo dňa 09.03.2016, Z-5053/16.
Vlastník poradové číslo 1	Vecné bremeno - v prospech SWAN, a.s. (IČO 47258314) oprávnenie zriaďovať a prevádzkovať verejné telekomunikačné siete a stavať ich vedenia na cudzej nehnuteľnosti pozemku registra C KN parc. č. 2149/80 a to v rozsahu ustanovenia § 66 ods. 1 písm. a) zákona 351/2011 Z.z. o elektronických komunikáciách, Z-19900/16.
Vlastník poradové číslo 1	Vecné bremeno podľa § 66 ods. 1 písm. a) zákona č. 351/2011 Z.z. o elektronických komunikáciách v znení neskorších predpisov spočívajúce v práve zriaďovať a prevádzkovať verejné siete a stavať ich vedenia na pozemkoch registra C KN parc.č. 124/4, 124/11, 1249/1 v prospech spoločnosti Slovak Telekom, a.s. (IČO 35763469), Z-3070/2017
Vlastník poradové číslo 1	Vecné bremeno - v zmysle § 66 ods. 1 zákona č. 351/2011 Z.z. o elektronických komunikáciách, spočívajúce v práve zriaďovať a prevádzkovať verejné siete a stavať ich vedenia na pozemkoch registra C KN parc. č. 2292/460, 2292/461, 2292/462 a s výkonom práva vecného bremena sú spojené oprávnenia vstupovať v súvislosti so zriaďovaním, prevádzkovaním, opravami a údržbou vedení na nehnuteľnosť a vykonávať nevyhnutné úpravy pôdy a jej porastu, najmä odstraňovať a okliesňovať stromy a iné porasty ohrozujúce bezpečnosť a spoľahlivosť vedenia, ak to po predchádzajúcej výzve neurobil vlastník, alebo užívateľ pozemku, v prospech spoločnosti Slovak Telekom, a.s., IČO: 35763469, Z-7566/2017
Vlastník poradové číslo 1	Vecné bremeno - v zmysle § 66 ods. 1 písm. a) a ods. 2 zákona č.351/2011 Z.z. o elektronických komunikáciách, v platnom znení, v prospech oprávneného Spoločnosť Slovak Telekom, a.s. (IČO 35763469) spočívajúce v práve zriaďovať a prevádzkovať verejné siete a stavať ich vedenia na pozemku registra C KN parc.č.2292/460, s výkonom práva vecného bremena sú spojené oprávnenia vstupovať v súvislosti so zriaďovaním, prevádzkovaním, opravami a údržbou vedení na nehnuteľnosť a vykonávať nevyhnutné úpravy pôdy a jej porastu, najmä odstraňovať a okliesňovať stromy a iné porasty ohrozujúce bezpečnosť a spoľahlivosť vedenia, ak to po predchádzajúcej výzve neurobil vlastník, alebo užívateľ pozemku. Z-18875/17
Vlastník poradové číslo 1	Vecné bremeno - právo zriaďovať a prevádzkovať verejné siete a stavať ich vedenia v prospech spoločnosti Orange Slovensko, a.s., IČO: 35697270 v zmysle § 66 ods. 1 písm. a) a ods. 2 zákona č. 351/2011 Z.z. o elektronických komunikáciách, na pozemkoch reg. CKN p.č. 96, 115/2, 121/1, 122/1, 124/1, 2149/2, 2149/5, 2149/18, 2149/19, 2149/20, 2149/23, 2149/24, 2149/25, 2149/27, 2149/31, 2149/82, 2149/83, 2149/84, 2565/233, 2878/5, 2878/6, 2878/11, 2878/13, 2878/14, 2878/15, 2878/20, 2878/24, 2878/27, 2878/28, 2878/36, 2878/37, 2878/41, 2878/44, 2878/49, 2878/53, 2878/54, 2878/55, 2878/56, 2878/61, 2878/65, 2878/74, 2878/75, 2878/76, 2878/319, 2878/320, 2878/399, 2878/490; Z-21309/2017, v.z.87/18

Vlastník poradové číslo 1	Zákonné vecné bremeno v zmysle §66 ods. 2 zákona o elektronických komunikáciách č.351/2011 Z.z. v platnom znení v prospech spoločnosti SWAN, a.s. IČO: 47258314, spočívajúce v zriadení a prevádzkovaní verejnej elektronickej telekomunikačnej siete a stavaní jej vedenia na pozemkoch reg. C KN parc.č. 124/1, 124/11, 124/12, v rozsahu podľa GP č.over. G1-1814/2019, podľa návrhu zo dňa 16.09.2019, Z-17243/2019
Vlastník poradové číslo 1	Vecné bremeno - spočívajúce v povinnosti strpieť na pozemkoch registra C KN parc. č. 2292/460, 2292/461, v rozsahu vyznačenom v geometrickom pláne č. G1-1021/2019, zriadenie a uloženie stavebného objektu SO 31 Prípojka VN k stavbe "3 bytové domy - Bystrická ul.", užívanie, prevádzkovanie, opravy a odstránenie Prípojky VN, vstup osôb a vjazd vozidiel z dôvodu prevádzky, údržby, opráv a rekonštrukcie Prípojky VN oprávneným z vecného bremena a ním povereným osobám, v rozsahu a spôsobom nevyhnutným na výkon povolenej činnosti, vrátane vyššie uvedených činností v prospech Záposdoslovenská distribučná, a.s. (IČO 36361518), podľa V-26671/2019 zo dňa 07.01.2020

Výpis je nepoužiteľný na právne úkony

Úrad geodézie, kartografie a katastra Slovenskej republiky

VÝPIS Z KATASTRA NEHNUTEĽNOSTÍ

Okres : 104 Bratislava IV Dátum vyhotovenia : 6.4.2021
Obec : 529371 Bratislava-Devínska Nová Ves Čas vyhotovenia : 10:04:50
Katastrálne územie : 810649 Devínska Nová Ves Údaje platné k : 2.4.2021 18:00:00

Výpis je nepoužiteľný na právne úkony

VÝPIS Z LISTU VLASTNÍCTVA č. 1
ČIASTOČNÝ

ČASŤ A: MAJETKOVÁ PODSTATA

Parcely registra „C“ evidované na katastrálnej mape

Počet parcel: 1

Parcelné číslo	Výmera v m ²	Druh pozemku	Spôsob využívania pozemku	Druh chránenej nehnuteľnosti	Spoločná nehnuteľnosť	Umiestnenie pozemku	Druh právneho vzťahu
4/1	6698	Ostatná plocha	29		1	1	7
Iné údaje: Bez zápisu							

Ostatné PARCELY registra „C“ nevyžiadané.

Legenda

Spôsob využívania pozemku

- 29 Pozemok, na ktorom je okrasná záhrada, uličná a sídlisková zeleň, park a iná funkčná zeleň a lesný pozemok na rekreačné a poľovnícke využitie

Spoločná nehnuteľnosť

- 1 Pozemok nie je spoločnou nehnuteľnosťou

Umiestnenie pozemku

- 1 Pozemok je umiestnený v zastavanom území obce

Druh právneho vzťahu

- 7 Právny vzťah nie je evidovaný v súbore popisných informácií katastra nehnuteľností

PARCELY registra „E“ nevyžiadané.

STAVBY nevyžiadané.

ČASŤ B: VLASTNÍCI A INÉ OPRÁVNENÉ OSOBY Z PRÁVA K NEHNUTEĽNOSTI

Vlastník

Počet vlastníkov: 1

Poradové číslo	Titul, priezvisko, meno, rodné meno / Názov Miesto trvalého pobytu / Sídlo Dátum narodenia, rodné číslo / IČO / Iný identifikačný údaj	Spoluvlastnícky podiel
1	<p>Hlavné mesto SR Bratislava - mestská časť Bratislava-Devínska Nová Ves, Istrijská 49, Bratislava, PŠČ 843 10, SR, IČO: 603481</p> <p>Titul nadobudnutia</p> <p>Žiadosť o zápis zo dňa 02.02.2017, protokol č.02874/2016-UVOP-U00087/16.00 zo dňa 11.01.2017, Z-2398/17</p> <p>Iné údaje</p> <p>Parcela č. 1860 po THM majetkovoprávne neusporiadaná. Parcela č. 1860 po ZMVM majetkovoprávne neusporiadaná. Protokol o oprave chyby, X-877/08 GP č. 25/10, č. over. 2805/10, V-28999/11 Protokol R-335/14 zo dňa 27.01.2014; GP č. 03/2015, č. over. 180/2015 na oddelenie p.č. 2776/4 GP úradne overený pod č. 2303/2014, V-29541/15 Zápis GP č.30024/2015, overený dňa 9.12.2015 pod č.102/2015, R-6479/15 Zápis GP 55/2015 (č. over. 1262/2015), V-10429/16 GP č. 126/2015 overovacie č. 2275/2015 na oddelenie pozemku p.č. 360/24 od 360/I, V-13951/16 zo dňa 09.06.2016 GP č. 1418/2017, V-4559/18 Protokol o oprave, R-1877/18 Protokol R-3176/18 - zápis CKN parc.č.1485. Zápis GP ov.č. 1021/2018, R-3454/2018 Zápis GP č.G1-2656/2019 zo dňa 8.1.2020, Z-15624/2019. Zápis GP č. overenia 690/2016, V-21039/2020.</p>	1/1
	Poznámky	K nehnuteľnosti
	Hodnovernosť údajov katastra nehnuteľností bola spochybnená duplicitou vlastníctva k pozemku registra C parc.č.3860/191 (GP č. 27/2012), na základe kúpnej zmluvy č. V-110/00 zo dňa 22.09.2003, k časti pozemkom registra E parc.č.3115/93, zapísanom na LV č. 1845 k. ú. Devínska Nová Ves, na základe notárskej zápisnice osvedčenia o vyrovnaní dedičských podielov č. N 19/95 zo dňa 24.03.1995. (X-4/2005, R-2766/12, R-335/14)	-

Správca

Poradové číslo	Titul, priezvisko, meno, rodné meno / Názov Miesto trvalého pobytu / Sídlo Dátum narodenia, rodné číslo / IČO / Iný identifikačný údaj	K nehnuteľnosti K vlastníkovi
Neevidovaní		

Nájomca

Poradové číslo	Titul, priezvisko, meno, rodné meno / Názov Miesto trvalého pobytu / Sídlo Dátum narodenia, rodné číslo / IČO / Iný identifikačný údaj	K nehnuteľnosti K vlastníkovi
Neevidovaní		

Iná oprávnená osoba

Poradové číslo	Titul, priezvisko, meno, rodné meno / Názov Miesto trvalého pobytu / Sídlo Dátum narodenia, rodné číslo / IČO / Iný identifikačný údaj	K nehnuteľnosti K vlastníkovi
Neevidovaní		

Titul nadobudnutia – nepriradené

Oprava chybného zápisu parc. č. 277/2 - Vz 166/85 podľa kontrol.záznamu z 18.3.1993 - Vz 68/93

Dohoda o vydaní vecí podľa V-79/95 zo dňa 13.1.1995 - Vz 2/96
Rozhodnutie katastrálneho úradu č. 201/5-858-188/96 zo dňa 15.7.1996 - Vz 276/96
Rozhodnutie Okr. úradu Bratislava IV č. IV-27/96 z 11.12.1996 - Vz 103/97
Rozhodnutie Okr. úradu Bratislava IV č. IV-19/96 z 10.12.1996 - Vz 104/97
Rozhodnutie MČ-DNV č. 3736/96 z 19.11.1996 - Vz 112/97
Rozhodnutie MČ-DNV č. 3731/96 z 19.11.1996 - Vz 113/97
Rozhodnutie MČ-DNV č. 3732/96 z 19.11.1996 - Vz 114/97
Rozhodnutie MČ-DNV č. 3733/96 z 19.11.1996 - Vz 115/97
Rozhodnutie MČ-DNV č. 3734/96 z 19.11.1996 - Vz 116/97
Rozhodnutie MČ-DNV č. 3735/96 z 19.11.1996 - Vz 117/97
Rozhodnutie MČ-DNV č. 3306 a 3307/96 z 7.10.1996 - Vz 118/97
Žiadosť o zápis č. OSMM/567/97 z 11.2.1997 - Vz 119/97
Žiadosť OÚ Bratislava IV - odd. kultúry č.98/216/2/Ha/150 zo dňa 25.3.1998 o vyznačenie kultúrnej pamiatky
Žiadosť č.464/98 z 19.2.1998/list. o určení súp.čísła č.481/98/ - Vz 211/98
Rozhodnutie MČ DNV č.2901/97, Potvrdenie č.2898/97 - Vz 39/98
Zápis stavieb /Rozhodnutia MÚ DNV č.2687/97/vl./6, 2687/97/vl./5, 2687/vl./97/4, 2687/97/vl./3, 2687/97/vl./2, 2687/97/vl./1 z 11.8.1997./ - Vz 529/97
Žiadosť o zápis stavieb z 22.1.1997 / Rozhodnutie MČ-DNV č. 160/97, 125/97 - Vz 150/97
Rozhodnutia MÚ-DNV č.2557/97,2558/97,2559/97,2560/97 z 1.8.1997 - Vz 446/97
Žiadosť č.j. 2428/98 zo dňa 19.8.1998 o zápis stavby a GP č.9/98
Žiadosť zo dňa 8.9.1998 o zápis stavieb č.s. 5308 a 6206
Žiadosť č.j.1031/99 zo dňa 5.5.1999 o zápis stavby č.s.6215
Žiadosť č.2014/99, Gp.č.10/99
Listina MČ Dev.Nová Ves č. 1780/99/a o zmene súp. čísla na parc. č. 65
Žiadosť MČ Dev. Nová Ves č. OSM 2121/99 zo dňa 24.8.1999 o zápis stavby
Žiadosť č. OSMM-2771/9/Vi zo dňa 16.9.1999 na obnovenie právneho stavu podľa GP č. 03/99
Záp.stavby-listina č.524/2000 z 16.2.2000.
Žiadosť č. 2803/2000-OVŽP-SM zo dňa 27.6.2000 o zápis stavby na parc. č. 5/2 - Vz 1214/00
Rozhod. OÚ B-IV katastr. odb. č. IV-136/2000 zo dňa 25.10.2000 (parc. 1768/2)
GP č.244-212-812-91 - Vz 73/92
Rozhodnutie č.Vod/10558/70 z 2.2.1971 - Vz 72/71
HZ 11DNV 17/78 - Vz 11/79
II etapa /PK parc.č.606/2 - Vz 356/85
II. etapa (pk. parc. č. 606/2) KN parc. č. 1301 - Vz 347/85
Poz.par.č.606/2, id 326/85 - Vz 363/85
Poz.par.č.606/2, id 308/85, id 307/85 - Vz 357/85
Poz.vl. 1614, id 148/85 - Vz 369/85
II.etapa (pk.parc.č. 3100) KN parc.č. 891 - Vz 338/85
Kúpna zmluva V-110/00 zo dňa 22.9.2003
Hospodárska zmluva z 1.7.1972. (p.č. 860,861,862 z pôvod.p.č.3049/15) - Vz 30/73
Žiadosť o zápis č. 5-39/73/84 z 7.2.1984. (p.č.852-859).
Fin.9441/65 zo dňa 20.9.1965 (pôvodné parc. č. 370, 371) - Vz 44/65
Údržba po THM (KN parc. č. 1614, 1615) - Vz 48/81
II. etapa pk. vl. č. 1106 (KN parc. č. 1397/1, 1397/2) - Vz 351/85
Žiadosť zo dňa 19.4.1989 o zápis hosp. zmluvy č.Rp 2137/86 (KN parc. č. 1302, 1304) - Vz 68/89

Žiadosť č.j. 1659/99 zo dňa 23.6.1999 o zápis stavby a GP č. 40/2004

II. Etapa (pk. vl. č. 1239 - pk. parc. č. 3063/101, 3063/102) - KN parc. č. 744, 745 - Vz 248/85

Poz.vložka 14 id 1/85 - Vz 366/85

Žiadosť č. MAG-06/6006/10906-1 zo dňa 16.2.2006 o zápis rozostavanej stavby CO krytu a zverovacieho protokolu zo dňa 30.8.1993 - Z 372/06

Iné údaje - nepriradené

Parcela č. 4/1 , majetkoprávne neusporiadaná - Vz č. 6/91

p. č. 4 nesúladi medzi právnym a skut. stavom - ZMVM - Vz 400/94

Časť parcely 7 prešla po ZMVM do p.č. 10/1,10/8-12 - Vz 400/94

p. č. 154 je zväčšená o časť p. č. 185/1 - Vz 400/94

Časť parcely 349 prešla do parcely 2340/2 - Vz 400/94

Časť p. č. 1833 prešla po ZMVM do p. č. 2082 - Vz 400/94

p. č. 5/2 - majetkoprávne neusporiadané - Vz 400/94

Parcely č. 3633, sú majetkoprávne neusporiadané podľa rozh. OÚ Bratislava IV č.IV-215/98 z 20.5.1999 - Vz 754/99

Parc.č. 1333 po ZMVM majetkovoprávne neusporiadaná podľa X-141/01,IV-176/01 - Vz 1449/01

GPč.32164505-120/97-2 - Vz 138/00

Zápis Gp č. 114/2001 na obnovenie pk. parc. č. 3063/1

GP č.08/03 zo dňa 30.6.2003

GP č.31321704/221-337/97;

Zápis GP č.87/2000 zo dňa 8.2.2000

Rozhodnutie č. X-204/2005/opr. zo dňa 28.2.2006

Oprava druhu pozemku parc. č. 2878/576 podľa R-303/06

Zápis GP č. 6/2005, č. 73/2005 - Z 581/06

GP č. 8/2006

Protokol o oprave chyby č. X-4/05 zo dňa 10.07.2007

Zápis GP.č. 95/2005

zápis GP č.92/2008

GP č. 17/2009, č. over. 1616/09 na oddelenie pozemkov parc.č. 293/1 a 293/2

GP č. 16/2010

Zápis GP č.27/2012 na vymedzenie rozsahu duplicitného vlastníctva k pozemku parc.č.3860/191, R-2766/12

Zápis GP č.22/2010 na oddelenie p.č.1834/3, V-28692/12

Zápis GP č.23/2012 (overovacie číslo: 1208/2012); Rozhodnutie Obvodného pozemkového úradu v Bratislave č.:

1215/2012/1089/2013-GRO zo dňa 01.03.2013; Rozhodnutie Obvodného úradu životného prostredia Bratislava ZPS 2013/123-GGL zo dňa 14.01.2013

ČASŤ C: ŤARCHY

K nehnuteľnosti K vlastníkovi	Obsah
-	Vecné bremeno spočívajúce v práve prechodu cez parc.č.1603/6 v rozsahu podľa GPč. 39/99 v prospech Ing. Jozefa Cimru [*] vlastníka pozemku parc.č.1602/1, 1602/2 podľa V-3405/00 z 6.5.2002.
-	Vecné bremeno spočívajúce v práve stavby na pozemkoch parc.č. 2878/576, 2878/579, 2878/580, 2878/581 a 2878/582 v prospech S.D.O. COMPANY, spol. s.r.o. podľa V 3328/06 z 30.5.2006.

-	Vecné bremeno podľa § 22 a nasl. Zákona č. 79/1957 Zb. o výrobe, rozvoje a spotrebe elektriny (elektrizačný zákon) v spojení s § 96 ods. 4 zákona č. 251/2012 Z. z. o energetike a o zmene a doplnení niektorých zákonov v prospech spoločnosti Západoslovenská distribučná, a.s., IČO: 36361518, so sídlom Čulenova 6, 816 47 Bratislava podľa geometrického plánu č. 85-42/2014, č. over. 1186/2014 na pozemku registra C KN parc. č. 2776/2 týkajúce sa elektroenergetického zariadenia: 1x22 kV VN linka č. 405 na trase Rz Podvornice - Rz Malacky, Z-11295/14
Vlastník poradové číslo 1	Vecné bremeno - spočívajúce v práve prechodu, prejazdu a uloženia elektrickej prípojky na pozemku p.č. 1768/2 v prospech vlastníka pozemku p.č. 1766 (podľa GP č. 52/10-na priznanie práva prechodu, vyznačenie vecného bremena, na priznanie práva uloženia inžinierskej siete), podľa V-5142/11 zo dňa 29.03.2011.
Vlastník poradové číslo 1	Vecné bremeno podľa § 10 a § 36 a nasl. zákona č. 656/2004 Z.z. o energetike v platnom znení týkajúce sa umiestnenia elektroenergetických stavieb a zariadení distribučnej sústavy-transformačná stanica,rozvodov,elektrických vedení a prípojok,káblového NN a VN vedenia, vzdušného NN a VN vedenia na pozemok parc.č.2776/2 v prospech spoločnosti ZSE Distribúcia, a.s., IČO: 36 361 518 podľa GP č. 665/2011 (2055/2011), Z-3405/12
Vlastník poradové číslo 1	Vecné bremeno spočívajúce v práve prechodu a prejazdu, uloženia a prevádzky inžinierskych sietí na pozemku reg. CKN p.č. 1903/6 v prospech vlastníka pozemkov reg. CKN p.č. 1903/5, 1904/1, 1904/2, 1905, podľa V-31339/14 zo dňa 29.12.2014.
Vlastník poradové číslo 1	Vecné bremeno - povinnosť strieť na pozemku registra C KN parc. č. 891 a) zriadenie a uloženie plynovej prípojky, b) užívanie, prevádzkovanie, opravy a odstránenie prípojky plynu k stavbe "Rodinný dom - Novostavba, ul. Jána Jonáša", - v rozsahu vyznačenom v geometrickom pláne č. 67/2014, úrad.over. dňa 26.6.2014 pod č. 1439/14, c) vstup osôb a vjazd vozidiel z dôvodu údržby , opráv a rekonštrukcie prípojky plynu oprávneným z vecného bremena a ním povereným osobám v rozsahu pozemkov v celosti a spôsobom nevyhnutným na výkon povolenej činnosti, v prospech: SPP - distribúcia, a.s. (IČO: 35910739), podľa V-32662/15 zo dňa 16.12.2015
Vlastník poradové číslo 1	Vecné bremeno podľa § 11 a §43 Zákona č. 251/2012 Z. z. o energetike a o zmene a doplnení niektorých zákonov - právo vstupu v rozsahu nevyhnutnom na výkon povolenej činnosti a právo zriaďovať na uvedených pozemkoch elektrické vedenia a elektroenergetické zariadenia distribučnej sústavy na pozemky reg. CKN p.č. 2776/2 v rozsahu geometrického plánu č. 170/2016, č. over. 820/2016 v prospech spoločnosti Západoslovenská distribučná, a.s., IČO: 36361518, so sídlom Čulenova 6, 816 47 Bratislava, Z-12024/16
Vlastník poradové číslo 1	Vecné bremeno podľa § 22 a nasl. Zákona č. 79/1957 Zb. o výrobe, rozvoje a spotrebe elektriny (elektrizačný zákon) v spojení s § 96 ods. 4 zákona č. 251/2012 Z.z. o energetike a o zmene a doplnení niektorých zákonov v prospech spoločnosti Západoslovenská distribučná, a.s., IČO:36361518, podľa geom.plánu č. 88/2014 (úr.overený pod č. 1187/2014) na pozemku reg. E-KN parc.č. 3676 týkajúce sa elektroenergetického zariadenia: 2x22kV VN linka č. 405 na trase Rz Podvornice - Rz Malacky a linka č. 1041 na trase Rz Podvornice - sídlisko Kostolná a Podhorská, Z-11289/14
Vlastník poradové číslo 1	Vecné bremeno podľa § 66 ods. 1 písm. a) zákona č. 351/2011 Z.z. o elektronických komunikáciách v znení neskorších predpisov spočívajúce v práve zriaďovať a prevádzkovať verejné siete a stavať ich vedenia na pozemkoch registra C KN parc.č. 154, 167, 210, 349, 402, 441, 455/8, 1266/1, 1301, 1333 v prospech spoločnosti Slovak Telekom, a.s. (IČO 35763469), Z-3070/2017
Vlastník poradové číslo 1	Vecné bremeno - v zmysle § 66 ods. 1 písm. a) a ods. 2 zákona č. 351/2011 Z.z. o elektronických komunikáciách v znení neskorších predpisov spočívajúce v práve zriaďovať a prevádzkovať verejné siete a stavať ich vedenia na pozemku registra C KN parc. č. 2778/10, v prospech spoločnosti: Slovak Telekom, a.s., IČO: 35763469, Z-18377/2017
Vlastník poradové číslo 1	Vecné bremeno - spočívajúce v povinnosti povinného strieť na pozemku registra C KN parc. č. 1833 a) zriadenie a uloženie NN prípojky a rozvodnej skrine b) užívanie, prevádzkovanie, opravy a odstránenie NN prípojky v rozsahu geometrického plánu č. 2400/2017 c) vstup osôb a vjazd vozidiel z dôvodu prevádzky, údržby, opráv a rekonštrukcie NN prípojky oprávneným z vecného bremena a ním povereným osobám v rozsahu a spôsobom nevyhnutným na výkon povolenej činnosti, vrátane činností uvedených pod písm. a) a b) na pozemok registra C KN parc. č. 1833 v celosti v prospech Západoslovenská distribučná, a.s. (IČO 36361518), podľa V-5246/2018 zo dňa 26.03.2018

Vlastník poradové číslo 1	<p>Vecné bremeno - spočívajúceho v povinnosti vlastníka pozemku registra E KN parc. č. 3233 strpieť na pozemku v rozsahu vyznačenom geometrickým plánom číslo úradného overenia 2197/2012:</p> <p>a) zriadenie a uloženie inžinierskych sietí, a to stavebných objektov - F305.1 Rozvody vedenia 22 kV vedenia - 1.časť, F601.2 Preložka VN 22 kV vedenia - linka č. 141, 2.časť a F602.2 Preložka VN 22 kV vedenia - linka č. 142, 2.časť, ktoré sú súčasťou staby "Energetické zabezpečenie - Lamačská brána"</p> <p>b) užívanie, prevádzkovanie, údržbu, opravy, úpravy, rekonštrukcie, modernizácie a odstránenie rozvodov</p> <p>c) vstup osôb a vjazd vozidiel za účelom výkonu povolenej činnosti a vyššie uvedených činností oprávneným z vecného bremena a ním povereným osobám</p> <p>v prospech Západoslovenská distribučná, a.s. (IČO 36361518), podľa V-9554/2018 zo dňa 04.05.2018.</p>
Vlastník poradové číslo 1	<p>Vecné bremeno na pozemok registra C KN parc.č. 1752/1, 1833, 1834/1, 1919/3, 1919/6, 1860/8 v zmysle § 66 ods. 1 písm. a) zákona č. 351/2011 Z.z. o elektronických komunikáciách spočívajúce v práve zriaďovať a prevádzkovať verejné siete (§ 2 ods. 1 a 2) a stavať ich vedenia (§ 2 ods. 13), a oprávnenie vstupovať v súvislosti so zriaďovaním, prevádzkovaním, opravami a údržbou vedení na nehnuteľnosť a vykonávať nevyhnutné úpravy pôdy a jej porastu, najmä odstraňovať a okliešňovať stromy a iné porasty ohrozujúce bezpečnosť a spoľahlivosť vedenia, ak to po predchádzajúcej výzve neurobil vlastník, alebo používateľ pozemku v prospech spoločnosti Slovak Telekom, a.s., IČO: 35763469, Z-10277/2018; (GP č. overenia 690/2016, V-21039/2020)</p>
Vlastník poradové číslo 1	<p>Vecné bremeno - spočívajúce v povinnosti vlastníka pozemku registra E KN parc. č. 3233 strpieť na pozemku</p> <p>a) zriadenie a uloženie stavebného objektu G 701.1 - Úprava VTL plynovodu DN 200 k stavbe "Úprava cesty II/505 a I/2 s napojením na MUK Lamač - časť 2, OK3" a stavebného objektu D 701 - Úprava VTL plynovodu DN 150 k stavbe "Úprava cesty II/505, okružná križovatka OK2" (ďalej len "plynárenské zariadenie") vrátane obmedzení vyplývajúcich z existencie jeho ochranného a bezpečnostného pásma v rozsahu vymedzenom geometrickým plánom č. 1898/2012</p> <p>b) prevádzkovanie, modernizácie, údržbu, opravy a rekonštrukcie plynárenského zariadenia a jeho užívania spôsobom, na ktoré sú určené v rozsahu vymedzenom geometrickým plánom č. 1898/2012</p> <p>c) vstup, prechod a prejazd peši, motorovými a nemotorovými dopravnými prostriedkami, strojmi a mechanizmami v rozsahu a spôsobom nevyhnutným na výkon povolenej činnosti vrátane činností uvedených v bode a) a b) v rozsahu vymedzenom geometrickým plánom č. 1898/2012</p> <p>v prospech SPP - distribúcia, a.s. (IČO 35910739), podľa V-31103/2018 zo dňa 18.12.2018</p>
Vlastník poradové číslo 1	<p>Vecné bremeno - spočívajúceho v povinnosti vlastníka pozemku reg. C KN parc. č. 891/7 strpieť na pozemku:</p> <p>- zriadenie a uloženie stavebného objektu "SO 02 prepojenie ulíc Eisnerova - Záhradná", ktorý je súčasťou hlavnej stavby "Vodovod Eisnerova - Záhradná", užívanie, prevádzkovanie, opravy a odstránenie vodovodu v rozsahu vyznačenom v geometrických plánoch číslo úradného overenia geometrických plánov: G1-1691/2019,</p> <p>- vstup osôb a vjazd vozidiel z dôvodu užívania, prevádzky, údržby, opráv a rekonštrukcie vodovodu v celom rozsahu,</p> <p>v prospech vlastníka stavebného objektu "SO 02 prepojenie ulíc Eisnerova - Záhradná", ktorý je súčasťou hlavnej stavby "Vodovod Eisnerova - Záhradná" v katastrálnom území Devínska Nová Ves v zmysle kolaudačného rozhodnutia č. OU-BA-OSZP3-2019/127780/UHM/IV-6715 vydaného Okresným úradom Bratislava, odbor starostlivosti o životné prostredie, oddelenie ochrany prírody a vybraných zložiek životného prostredia, právoplatné dňa 31.01.2020, podľa V-38074/2019 zo dňa 11.02.2020.</p>

Výpis je nepoužiteľný na právne úkony

Úrad geodézie, kartografie a katastra Slovenskej republiky
VÝPIS Z KATASTRA NEHNUTEĽNOSTÍ

Okres : 104 Bratislava IV Dátum vyhotovenia : 6.4.2021
Obec : 529371 Bratislava-Devínska Nová Ves Čas vyhotovenia : 10:05:59
Katastrálne územie : 810649 Devínska Nová Ves Údaje platné k : 2.4.2021 18:00:00

Výpis je nepoužiteľný na právne úkony

VÝPIS Z LISTU VLASTNÍCTVA č. 1
ČIASTOČNÝ

ČASŤ A: MAJETKOVÁ PODSTATA

Parcely registra „C“ evidované na katastrálnej mape

Počet parcel: 1

Parcelné číslo	Výmera v m ²	Druh pozemku	Spôsob využívania pozemku	Druh chránenej nehnuteľnosti	Spoločná nehnuteľnosť	Umiestnenie pozemku	Druh právneho vzťahu
154	5696	Zastavaná plocha a nádvorie	22		1	1	7
Plomba vyznačená na základe Z-5359/2021 (Správa majetku obce)							
Iné údaje: Bez zápisu							

Ostatné PARCELY registra „C“ nevyžiadané.

Legenda

Spôsob využívania pozemku

- 22 Pozemok, na ktorom je postavená inžinierska stavba - cestná, miestna a účelová komunikácia, lesná cesta, poľná cesta, chodník, nekryté parkovisko a ich súčasť

Spoločná nehnuteľnosť

- 1 Pozemok nie je spoločnou nehnuteľnosťou

Umiestnenie pozemku

- 1 Pozemok je umiestnený v zastavanom území obce

Druh právneho vzťahu

- 7 Právny vzťah nie je evidovaný v súbore popisných informácií katastra nehnuteľností

PARCELY registra „E“ nevyžiadané.

STAVBY nevyžiadané.

ČASŤ B: VLASTNÍCI A INÉ OPRAVNENÉ OSOBY Z PRÁVA K NEHNUTEĽNOSTI

Vlastník

Počet vlastníkov: 1

Poradové číslo	Titul, priezvisko, meno, rodné meno / Názov Miesto trvalého pobytu / Sídlo Dátum narodenia, rodné číslo / IČO / Iný identifikačný údaj	Spoluvlastnícky podiel
1	Hlavné mesto SR Bratislava - mestská časť Bratislava-Devínska Nová Ves, Istrijská 49, Bratislava, PSC 843 10, SR, IČO: 603481	1/1
	Titul nadobudnutia	
	Žiadosť o zápis zo dňa 02.02.2017, protokol č.02874/2016-UVOP-U00087/16.00 zo dňa 11.01.2017, Z-2398/17	
	Iné údaje	
	Parcela č. 1860 po THM majetkovoprávne neusporiadaná. Parcela č. 1860 po ZMVM majetkovoprávne neusporiadaná. Protokol o oprave chyby, X-877/08 GP č. 25/10, č. over. 2805/10, V-28999/11 Protokol R-335/14 zo dňa 27.01.2014; GP č. 03/2015, č. over. 180/2015 na oddelenie p.č. 2776/4 GP úradne overený pod č. 2303/2014, V-29541/15 Zápis GP č.30024/2015, overený dňa 9.12.2015 pod č.102/2015, R-6479/15 Zápis GP 55/2015 (č. over. 1262/2015), V-10429/16 GP č. 126/2015 overovacie č. 2275/2015 na oddelenie pozemku p.č. 360/24 od 360/1, V-13951/16 zo dňa 09.06.2016 GP č. 1418/2017, V-4559/18 Protokol o oprave, R-1877/18 Protokol R-3176/18 - zápis CKN parc.č.1485. Zápis GP ov.č. 1021/2018, R-3454/2018 Zápis GP č.G1-2656/2019 zo dňa 8.1.2020, Z-15624/2019. Zápis GP č. overenia 690/2016, V-21039/2020.	
	Poznámky	K nehnuteľnosti
	Hodnovernosť údajov katastra nehnuteľností bola spochybnená duplicitou vlastníctva k pozemku registra C parc.č.3860/191 (GP č. 27/2012), na základe kúpnej zmluvy č. V-110/00 zo dňa 22.09.2003, k časti pozemkom registra E parc.č.3115/93, zapísanom na LV č. 1845 k. ú. Devínska Nová Ves, na základe notárskej zápisnice osvedčenia o vyrovnaní dedičských podielov č. N 19/95 zo dňa 24.03.1995. (X-4/2005, R-2766/12, R-335/14)	-

Správca

Poradové číslo	Titul, priezvisko, meno, rodné meno / Názov Miesto trvalého pobytu / Sídlo Dátum narodenia, rodné číslo / IČO / Iný identifikačný údaj	K nehnuteľnosti K vlastníkovi
Neevidovaní		

Nájomca

Poradové číslo	Titul, priezvisko, meno, rodné meno / Názov Miesto trvalého pobytu / Sídlo Dátum narodenia, rodné číslo / IČO / Iný identifikačný údaj	K nehnuteľnosti K vlastníkovi
Neevidovaní		

Iná oprávnená osoba

Poradové číslo	Titul, priezvisko, meno, rodné meno / Názov Miesto trvalého pobytu / Sídlo Dátum narodenia, rodné číslo / IČO / Iný identifikačný údaj	K nehnuteľnosti K vlastníkovi
----------------	--	----------------------------------

Titul nadobudnutia – nepriradené

Oprava chybného zápisu parc. č. 277/2 - Vz 166/85 podľa kontrol.záznamu z 18.3.1993 - Vz 68/93

Dohoda o vydaní vecí podľa V-79/95 zo dňa 13.1.1995 - Vz 2/96

Rozhodnutie katastrálneho úradu č. 201/5-858-188/96 zo dňa 15.7.1996 - Vz 276/96

Rozhodnutie Okr. úradu Bratislava IV č. IV-27/96 z 11.12.1996 - Vz 103/97

Rozhodnutie Okr. úradu Bratislava IV č. IV-19/96 z 10.12.1996 - Vz 104/97

Rozhodnutie MČ-DNV č. 3736/96 z 19.11.1996 - Vz 112/97

Rozhodnutie MČ-DNV č. 3731/96 z 19.11.1996 - Vz 113/97

Rozhodnutie MČ-DNV č. 3732/96 z 19.11.1996 - Vz 114/97

Rozhodnutie MČ-DNV č. 3733/96 z 19.11.1996 - Vz 115/97

Rozhodnutie MČ-DNV č. 3734/96 z 19.11.1996 - Vz 116/97

Rozhodnutie MČ-DNV č. 3735/96 z 19.11.1996 - Vz 117/97

Rozhodnutie MČ-DNV č. 3306 a 3307/96 z 7.10.1996 - Vz 118/97

Žiadosť o zápis č. OSMM/567/97 z 11.2.1997 - Vz 119/97

Žiadosť OÚ Bratislava IV - odd. kultúry č.98/216/2/Ha/150 zo dňa 25.3.1998 o vyznačenie kultúrnej pamiatky

Žiadosť č.464/98 z 19.2.1998/list. o určení súp.čísła č.481/98/ - Vz 211/98

Rozhodnutie MČ DNV č.2901/97, Potvrdenie č.2898/97 - Vz 39/98

Zápis stavieb /Rozhodnutia MÚ DNV č.2687/97/vl./6, 2687/97/vl./5, 2687/vl./97/4, 2687/97/vl./3, 2687/97/vl./2, 2687/97/vl./1 z 11.8.1997./ - Vz 529/97

Žiadosť o zápis stavieb z 22.1.1997 / Rozhodnutie MČ-DNV č. 160/97, 125/97 - Vz 150/97

Rozhodnutia MÚ-DNV č.2557/97,2558/97,2559/97,2560/97 z 1.8.1997 - Vz 446/97

Žiadosť č.j. 2428/98 zo dňa 19.8.1998 o zápis stavby a GP č.9/98

Žiadosť zo dňa 8.9.1998 o zápis stavieb č.s. 5308 a 6206

Žiadosť č.j.1031/99 zo dňa 5.5.1999 o zápis stavby č.s.6215

Žiadosť č.2014/99, Gp.č.10/99

Listina MČ Dev.Nová Ves č. 1780/99/a o zmene súp. čísla na parc. č. 65

Žiadosť MČ Dev. Nová Ves č. OSM 2121/99 zo dňa 24.8.1999 o zápis stavby

Žiadosť č. OSMM-2771/9/Vi zo dňa 16.9.1999 na obnovenie právneho stavu podľa GP č. 03/99

Záp.stavby-listina č.524/2000 z 16.2.2000.

Žiadosť č. 2803/2000-OVŽP-SM zo dňa 27.6.2000 o zápis stavby na parc. č. 5/2 - Vz 1214/00

Rozhod. OÚ B-IV katastr. odb. č. IV-136/2000 zo dňa 25.10.2000 (parc. 1768/2)

GP č.244-212-812-91 - Vz 73/92

Rozhodnutie č.Vod/10558/70 z 2.2.1971 - Vz 72/71

HZ 11DNV 17/78 - Vz 11/79

II etapa /PK parc.č.606/2 - Vz 356/85

II. etapa (pk. parc. č. 606/2) KN parc. č. 1301 - Vz 347/85

Poz.par.č.606/2, id 326/85 - Vz 363/85

Poz.par.č.606/2, id 308/85, id 307/85 - Vz 357/85

Poz.vl. 1614, id 148/85 - Vz 369/85

II.etapa (pk.parc.č. 3100) KN parc.č. 891 - Vz 338/85

Kúpna zmluva V-110/00 zo dňa 22.9.2003

Hospodárska zmluva z 1.7.1972. (p.č. 860,861,862 z pôvod.p.č.3049/15) - Vz 30/73

Žiadosť o zápis č. 5-39/73/84 z 7.2.1984. (p.č.852-859).

Fin.9441/65 zo dňa 20.9.1965 (pôvodné parc. č. 370, 371) - Vz 44/65
Údržba po THM (KN parc. č. 1614, 1615) - Vz 48/81

II. etapa pk. vl. č. 1106 (KN parc. č. 1397/1, 1397/2) - Vz 351/85

Žiadosť zo dňa 19.4.1989 o zápis hosp. zmluvy č.Rp 2137/86 (KN parc. č. 1302, 1304) - Vz 68/89

Žiadosť č.j. 1659/99 zo dňa 23.6.1999 o zápis stavby a GP č. 40/2004

II. Etapa (pk. vl. č. 1239 - pk. parc. č. 3063/101, 3063/102) - KN parc. č. 744, 745 - Vz 248/85

Poz.vložka 14 id 1/85 - Vz 366/85

Žiadosť č. MAG-06/6006/10906-1 zo dňa 16.2.2006 o zápis rozostavanej stavby CO krytu a zverovacieho protokolu zo dňa 30.8.1993 - Z 372/06

Iné údaje - nepriradené

Parcela č. 4/1 , majetkoprávne neusporiadaná - Vz č. 6/91

p. č. 4 nesúladi medzi právnym a skut. stavom - ZMVM - Vz 400/94

Časť parcely 7 prešla po ZMVM do p.č. 10/1,10/8-12 - Vz 400/94

p. č. 154 je zväčšená o časť p. č. 185/1 - Vz 400/94

Časť parcely 349 prešla do parcely 2340/2 - Vz 400/94

Časť p. č. 1833 prešla po ZMVM do p. č. 2082 - Vz 400/94

p. č. 5/2 - majetkoprávne neusporiadané - Vz 400/94

Parcely č. 3633, sú majetkoprávne neusporiadané podľa rozh. OÚ Bratislava IV č.IV-215/98 z 20.5.1999 - Vz 754/99

Parc.č. 1333 po ZMVM majetkovoprávne neusporiadaná podľa X-141/01,IV-176/01 - Vz 1449/01

GPč.32164505-120/97-2 - Vz 138/00

Zápis Gp č. 114/2001 na obnovenie pk. parc. č. 3063/1

GP č.08/03 zo dňa 30.6.2003

GP č.31321704/221-337/97;

Zápis GP č.87/2000 zo dňa 8.2.2000

Rozhodnutie č. X-204/2005/opr. zo dňa 28.2.2006

Oprava druhu pozemku parc. č. 2878/576 podľa R-303/06

Zápis GP č. 6/2005, č. 73/2005 - Z 581/06

GP č. 8/2006

Protokol o oprave chyby č. X-4/05 zo dňa 10.07.2007

Zápis GP.č. 95/2005

zápis GP č.92/2008

GP č. 17/2009, č. over. 1616/09 na oddelenie pozemkov parc.č. 293/1 a 293/2

GP č. 16/2010

Zápis GP č.27/2012 na vymedzenie rozsahu duplicitného vlastníctva k pozemku parc.č.3860/191, R-2766/12

Zápis GP č.22/2010 na oddelenie p.č.1834/3, V-28692/12

Zápis GP č.23/2012 (overovacie číslo: 1208/2012); Rozhodnutie Obvodného pozemkového úradu v Bratislave č.: 1215/2012/1089/2013-GRO zo dňa 01.03.2013; Rozhodnutie Obvodného úradu životného prostredia Bratislava ZPS 2013/123-GGL zo dňa 14.01.2013

ČASŤ C: ĎARČY

K nehnuteľnosti K vlastníkovi	Obsah
-	Vecné bremeno spočívajúce v práve prechodu cez parc.č.1603/6 v rozsahu podľa GPč. 39/99 v prospech Ing. Jozefa Címru [* vlastníka pozemku parc.č.1602/1, 1602/2 podľa V-3405/00 z 6.5.2002.

-	Vecné bremeno spočívajúce v práve stavby na pozemkoch parc.č. 2878/576, 2878/579, 2878/580, 2878/581 a 2878/582 v prospech S.D.O. COMPANY, spol. s.r.o. podľa V 3328/06 z 30.5.2006.
-	Vecné bremeno podľa § 22 a nasl. Zákona č. 79/1957 Zb. o výrobe, rozvoje a spotrebe elektriny (elektrizačný zákon) v spojení s § 96 ods. 4 zákona č. 251/2012 Z. z. o energetike a o zmene a doplnení niektorých zákonov v prospech spoločnosti Západoslovenská distribučná, a.s., IČO: 36361518, so sídlom Čulenova 6, 816 47 Bratislava podľa geometrického plánu č. 85-42/2014, č. over. 1186/2014 na pozemku registra C KN parc. č. 2776/2 týkajúce sa elektroenergetického zariadenia: 1x22 kV VN linka č. 405 na trase Rz Podvornice - Rz Malacky, Z-11295/14
Vlastník poradové číslo 1	Vecné bremeno -spočívajúce v práve prechodu, prejazdu a uloženia elektrickej prípojky na pozemku p.č. 1768/2 v prospech vlastníka pozemku p.č. 1766 (podľa GP č. 52/10-na priznanie práva prechodu, vyznačenie vecného bremena, na priznanie práva uloženia inžinierskej siete), podľa V-5142/11 zo dňa 29.03.2011.
Vlastník poradové číslo 1	Vecné bremeno podľa § 10 a § 36 a nasl. zákona č. 656/2004 Z.z. o energetike v platnom znení týkajúce sa umiestnenia elektroenergetických stavieb a zariadení distribučnej sústavy- transformačná stanica,rozvodov,elektrických vedení a prípojok,káblového NN a VN vedenia, vzdušného NN a VN vedenia na pozemok parc.č.2776/2 v prospech spoločnosti ZSE Distribúcia, a.s., IČO: 36 361 518 podľa GP č. 665/2011 (2055/2011), Z-3405/12
Vlastník poradové číslo 1	Vecné bremeno spočívajúce v práve prechodu a prejazdu, uloženia a prevádzky inžinierskych sietí na pozemku reg. CKN p.č. 1903/6 v prospech vlastníka pozemkov reg. CKN p.č. 1903/5, 1904/1, 1904/2, 1905, podľa V-31339/14 zo dňa 29.12.2014.
Vlastník poradové číslo 1	Vecné bremeno - povinnosť strieť na pozemku registra C KN parc. č. 891 a) zriadenie a uloženie plynovej prípojky, b) užívanie, prevádzkovanie, opravy a odstránenie prípojky plynu k stavbe "Rodinný dom - Novostavba, ul. Jána Jonáša", - v rozsahu vyznačenom v geometrickom pláne č. 67/2014, úrad. over. dňa 26.6.2014 pod č. 1439/14, c) vstup osôb a vjazd vozidiel z dôvodu údržby, opráv a rekonštrukcie prípojky plynu oprávneným z vecného bremena a ním povereným osobám v rozsahu pozemkov v celosti a spôsobom nevyhnutným na výkon povolenej činnosti, v prospech: SPP - distribúcia, a.s. (IČO: 35910739), podľa V-32662/15 zo dňa 16.12.2015
Vlastník poradové číslo 1	Vecné bremeno podľa § 11 a §43 Zákona č. 251/2012 Z. z. o energetike a o zmene a doplnení niektorých zákonov - právo vstupu v rozsahu nevyhnutnom na výkon povolenej činnosti a právo zriaďovať na uvedených pozemkoch elektrické vedenia a elektroenergetické zariadenia distribučnej sústavy na pozemky reg. CKN p.č. 2776/2 v rozsahu geometrického plánu č. 170/2016, č. over. 820/2016 v prospech spoločnosti Západoslovenská distribučná, a.s., IČO: 36361518, so sídlom Čulenova 6, 816 47 Bratislava, Z-12024/16
Vlastník poradové číslo 1	Vecné bremeno podľa § 22 a nasl. Zákona č. 79/1957 Zb. o výrobe, rozvoje a spotrebe elektriny (elektrizačný zákon) v spojení s § 96 ods. 4 zákona č. 251/2012 Z.z. o energetike a o zmene a doplnení niektorých zákonov v prospech spoločnosti Západoslovenská distribučná, a.s., IČO:36361518, podľa geom.plánu č. 88/2014 (úr. overený pod č. 1187/2014) na pozemku reg. E-KN parc.č. 3676 týkajúce sa elektroenergetického zariadenia: 2x22kV VN linka č. 405 na trase Rz Podvornice - Rz Malacky a linka č. 1041 na trase Rz Podvornice - sídlisko Kostolné a Podhorská, Z-11289/14
Vlastník poradové číslo 1	Vecné bremeno podľa § 66 ods. 1 písm. a) zákona č. 351/2011 Z.z. o elektronických komunikáciách v znení neskorších predpisov spočívajúce v práve zriaďovať a prevádzkovať verejné siete a stavať ich vedenia na pozemkoch registra C KN parc.č. 154, 167, 210, 349, 402, 441, 455/8, 1266/1, 1301, 1333 v prospech spoločnosti Slovak Telekom, a.s. (IČO 35763469), Z-3070/2017
Vlastník poradové číslo 1	Vecné bremeno - v zmysle § 66 ods. 1 písm. a) a ods. 2 zákona č. 351/2011 Z.z. o elektronických komunikáciách v znení neskorších predpisov spočívajúce v práve zriaďovať a prevádzkovať verejné siete a stavať ich vedenia na pozemku registra C KN parc. č. 2778/10, v prospech spoločnosti: Slovak Telekom, a.s., IČO: 35763469, Z-18377/2017
Vlastník poradové číslo 1	Vecné bremeno - spočívajúce v povinnosti povinného strieť na pozemku registra C KN parc. č. 1833 a) zriadenie a uloženie NN prípojky a rozvodnej skrine b) užívanie, prevádzkovanie, opravy a odstránenie NN prípojky v rozsahu geometrického plánu č. 2400/2017 c) vstup osôb a vjazd vozidiel z dôvodu prevádzky, údržby, opráv a rekonštrukcie NN prípojky oprávneným z vecného bremena a ním povereným osobám v rozsahu a spôsobom nevyhnutným na výkon povolenej činnosti, vrátane činností uvedených pod písm. a) a b) na pozemok registra C KN parc. č. 1833 v celosti v prospech Západoslovenská distribučná, a.s. (IČO 36361518), podľa V-5246/2018 zo dňa 26.03.2018

Vlastník poradové číslo 1	<p>Vecné bremeno - spočívajúceho v povinnosti vlastníka pozemku registra E KN parc. č. 3233 strpieť na pozemku v rozsahu vyznačenom geometrickým plánom číslo úradného overenia 2197/2012:</p> <p>a) zriadenie a uloženie inžinierskych sietí, a to stavebných objektov - F305.1 Rozvody vedenia 22 kV vedenia - 1.časť, F601.2 Preložka VN 22 kV vedenia - linka č. 141, 2.časť a F602.2 Preložka VN 22 kV vedenia - linka č. 142, 2.časť, ktoré sú súčasťou staby "Energetické zabezpečenie - Lamačská brána"</p> <p>b) užívanie, prevádzkovanie, údržbu, opravy, úpravy, rekonštrukcie, modernizácie a odstránenie rozvodov</p> <p>c) vstup osôb a vjazd vozidiel za účelom výkonu povolenej činnosti a vyššie uvedených činností oprávneným z vecného bremena a ním povereným osobám</p> <p>v prospech Západoslovenská distribučná, a.s. (IČO 36361518), podľa V-9554/2018 zo dňa 04.05.2018.</p>
Vlastník poradové číslo 1	<p>Vecné bremeno na pozemok registra C KN parc.č. 1752/1, 1833, 1834/1, 1919/3, 1919/6, 1860/8 v zmysle § 66 ods. 1 písm. a) zákona č. 351/2011 Z.z. o elektronických komunikáciách spočívajúce v práve zriaďovať a prevádzkovať verejné siete (§ 2 ods. 1 a 2) a stavať ich vedenia (§ 2 ods. 13), a oprávnenie vstupovať v súvislosti so zriaďovaním, prevádzkovaním, opravami a údržbou vedení na nehnuteľnosť a vykonávať nevyhnutné úpravy pôdy a jej porastu, najmä odstraňovať a okliešňovať stromy a iné porasty ohrozujúce bezpečnosť a spoľahlivosť vedenia, ak to po predchádzajúcej výzve neurobil vlastník, alebo používateľ pozemku v prospech spoločnosti Slovak Telekom, a.s., IČO: 35763469, Z-10277/2018; (GP č. overenia 690/2016, V-21039/2020)</p>
Vlastník poradové číslo 1	<p>Vecné bremeno - spočívajúce v povinnosti vlastníka pozemku registra E KN parc. č. 3233 strpieť na pozemku</p> <p>a) zriadenie a uloženie stavebného objektu G 701.1 - Úprava VTL plynovodu DN 200 k stavbe "Úprava cesty II/505 a I/2 s napojením na MŪK Lamač - časť 2, OK3" a stavebného objektu D 701 - Úprava VTL plynovodu DN 150 k stavbe "Úprava cesty II/505, okružná križovatka OK2" (ďalej len "plynárenské zariadenie") vrátane obmedzení vyplývajúcich z existencie jeho ochranného a bezpečnostného pásma v rozsahu vymedzenom geometrickým plánom č. 1898/2012</p> <p>b) prevádzkovanie, modernizácie, údržbu, opravy a rekonštrukcie plynárenského zariadenia a jeho užívania spôsobom, na ktoré sú určené v rozsahu vymedzenom geometrickým plánom č. 1898/2012</p> <p>c) vstup, prechod a prejazd peši, motorovými a nemotorovými dopravnými prostriedkami, strojmi a mechanizmami v rozsahu a spôsobom nevyhnutným na výkon povolenej činnosti vrátane činností uvedených v bode a) a b) v rozsahu vymedzenom geometrickým plánom č. 1898/2012</p> <p>v prospech SPP - distribúcia, a.s. (IČO 35910739), podľa V-31103/2018 zo dňa 18.12.2018</p>
Vlastník poradové číslo 1	<p>Vecné bremeno - spočívajúceho v povinnosti vlastníka pozemku reg. C KN parc. č. 891/7 strpieť na pozemku:</p> <p>- zriadenie a uloženie stavebného objektu "SO 02 prepojenie ulíc Eisnerova - Záhradná", ktorý je súčasťou hlavnej stavby "Vodovod Eisnerova - Záhradná", užívanie, prevádzkovanie, opravy a odstránenie vodovodu v rozsahu vyznačenom v geometrických plánoch číslo úradného overenia geometrických plánov: G1-1691/2019,</p> <p>- vstup osôb a vjazd vozidiel z dôvodu užívania, prevádzky, údržby, opráv a rekonštrukcie vodovodu v celom rozsahu,</p> <p>v prospech vlastníka stavebného objektu "SO 02 prepojenie ulíc Eisnerova - Záhradná", ktorý je súčasťou hlavnej stavby "Vodovod Eisnerova - Záhradná" v katastrálnom území Devínska Nová Ves v zmysle kolaudačného rozhodnutia č. OU-BA-OSZP3-2019/127780/UHM/IV-6715 vydaného Okresným úradom Bratislava, odbor starostlivosti o životné prostredie, oddelenie ochrany prírody a vybraných zložiek životného prostredia, právoplatné dňa 31.01.2020, podľa V-38074/2019 zo dňa 11.02.2020.</p>

Výpis je nepoužiteľný na právne úkony

Úrad geodézie, kartografie a katastra Slovenskej republiky
VÝPIS Z KATASTRA NEHNUTEĽNOSTÍ

Okres : 104 Bratislava IV Dátum vyhotovenia : 6.4.2021
Obec : 529371 Bratislava-Devínska Nová Ves Čas vyhotovenia : 10:14:50
Katastrálne územie : 810649 Devínska Nová Ves Údaje platné k : 5.4.2021 18:00:00

Výpis je nepoužiteľný na právne úkony

VÝPIS Z LISTU VLASTNÍCTVA č. 1723
ČIASTOČNÝ

ČASŤ A: MAJETKOVÁ PODSTATA

Parcely registra „C“ evidované na katastrálnej mape

Počet parcel: 1

Parcelné číslo	Výmera v m ²	Druh pozemku	Spôsob využívania pozemku	Druh chránenej nehnuteľnosti	Spoločná nehnuteľnosť	Umiestnenie pozemku	Druh právneho vzťahu
2878/54	2023	Zastavaná plocha a nádvorie	22		1	1	
Iné údaje: Bez zápisu							

Ostatné PARCELY registra „C“ nevyžiadané.

Legenda

Spôsob využívania pozemku

- 22 Pozemok, na ktorom je postavená inžinierska stavba - cestná, miestna a účelová komunikácia, lesná cesta, poľná cesta, chodník, nekryté parkovisko a ich súčasti

Spoločná nehnuteľnosť

- 1 Pozemok nie je spoločnou nehnuteľnosťou

Umiestnenie pozemku

- 1 Pozemok je umiestnený v zastavanom území obce

STAVBY nevyžiadané.

ČASŤ B: VLASTNÍCI A INÉ OPRÁVNENÉ OSOBY Z PRÁVA K NEHNUTEĽNOSTI

Vlastník

Poradové číslo	Titul, priezvisko, meno, rodné meno / Názov Miesto trvalého pobytu / Sídlo Dátum narodenia, rodné číslo / IČO / Iný identifikačný údaj	Spoluvlastnícky podiel
1	Hlavné mesto Slovenskej republiky Bratislava, Primaciálne námestie 1, Bratislava, PSČ 814 99, SR, IČO: 603481	1/1
	Titul nadobudnutia	
	Rozhodnutie o zmene č.388/2008/odp.449/2008/Ti zo dňa 24.01.2008 Zámenná zmluva V-2330/09 zo dňa 31.03.2009 Žiadosť o zápis č. 13 300/2013/Ti zo dňa 28.11.2013, č. 1581/2013/Ti zo dňa 19.02.2013, č. 5235/2014/Ti zo dňa 21.05.2014, Z-13474/13 Kolaudačné rozhodnutie č. DNV 2012 -11/1211/ KOM/ PU/ 4/Gš zo dňa 17.04.2012, Rozhodnutie č.DNV 2007-06/349/KOM/PU/1/Gš zo dňa 16.01.2007, Z-8943/2019	
	Iné údaje	
	Žiadosť Štátnej ochrany prírody SR č. RCOP BA 357/2007 zo dňa 11.10.2007 (pozemok parc.č. 3400/1 - prírodná rezervácia - Štokeravská vápenka), R-1344/07 - Vz 221/08 Prenájom pozemku č. 2149/84 v prospech Mestskej časti Devínska Nová Ves od 1.4.1998 na dobu 10 rokov podľa nájomnej zmluvy zo dňa 1.4.1998 - Vz 1090/99 GP č. 10/2015 overovacie č. 566/2015 na zameranie stavieb a spevnených plôch na p.č. 2310/1,3,5,38-46 ku kolaudácii, R-2146/15 Zápis GP č. 106/2016 (č. overenia 396/2016) na vyznačenie vecného bremena práva uloženia inž. sieti, Z-19900/16. Geometrický plán overovacie č. 537/2006, Z-8943/2019	
	Poznámky	K nehnuteľnosti
	Uplatnenie reštitučného nároku podľa zák.č. 229/1991 Z.z. na časť parc.č. 124/1, 70/1, 99/1, pôvodné parc.č. 144, 145/1.	-

Správca

Poradové číslo	Titul, priezvisko, meno, rodné meno / Názov Miesto trvalého pobytu / Sídlo Dátum narodenia, rodné číslo / IČO / Iný identifikačný údaj	K nehnuteľnosti K vlastníkovi
Neevidovaní		

Nájomca

Poradové číslo	Titul, priezvisko, meno, rodné meno / Názov Miesto trvalého pobytu / Sídlo Dátum narodenia, rodné číslo / IČO / Iný identifikačný údaj	K nehnuteľnosti K vlastníkovi
Neevidovaní		

Iná oprávnená osoba

Poradové číslo	Titul, priezvisko, meno, rodné meno / Názov Miesto trvalého pobytu / Sídlo Dátum narodenia, rodné číslo / IČO / Iný identifikačný údaj	K nehnuteľnosti K vlastníkovi
Neevidovaní		

Titul nadobudnutia – nepriradené

Žiadosť o zápis podľa GP č.29/93-GEOREAL - Vz 53/95

Žiadosť o zápis podľa GP 11/93 - Vz 17/94

Žiad. o vyznač.zmeny vlast. - Vz 164/91

Žiadosť o zápis 6/171/92 - Vz 78/92

Žiadosť o zápis - Vz 160/93

Žiadosť o zápis zn.OSMM/1339/95/Vo zo dňa 9.5.1995 podľa GP 11644125-8/95 - Vz 119/95

Žiadosť č.818/921/95/IngSo z 3.11.1995, Gp č.31366503-078/95 vz 314/95

Žiadosť č.OSMM/5072/97/Se z 19.12.1997 vz 367/98

Zápis GP č. 31366503-106/97

Žiadosť o zápis 32/86/Uš/266, Gp 243-255-106-85 vz-50/86
Gp č.243-237-302-88 vz-6/91

Žiadosť č. OSMM-6930c/99/Vi zo dňa 24.2.2000 o zápis parc. č. 1391

Žiadosť č. SNM-1771/1/2000/On zo dňa 14.3.2000 a GP č. 231-05-2000/1

Žiadosť č. OSMM-828/2000/Vi zo dňa 7.2.2000 o zápis parc. č. 1398

Žiadosť č.SNM-3166/2000/Vi zo dňa 17.5.2000 o zápis parc. č.1249/1

Žiadosť č.SNM-3793a/01/Vi zo dňa 30.5.2001 o zápis pk. parc. č. 3063/1

Žiadosť o zápis č.321/42003/9597//87 z 23.9.87 vz-26/88

Žiadosť o zápis č.2681-VR-V1/93 z 22.4.1993. vz-160/93

Zápis Gp č.21/2000 vz-278/02

Zápis GP č.30168147425-20/95 VZ-102/96

Žiadosť o zápis č.321/42003/9597/87 z 23.9.1987, GPč.476/83-32-411/985. vz-26/88

Žiadosť č.SNM-9647/02/Ku zo dňa 17.11.2002 o zápis parc. č. 2156/7,8 podľa GP č. 134/99 a č. SNM-9026/02/Wo zo dňa 12.12.2002 o zápis nájomnej zmluvy

Žiadosť č.SNM-9713/2002/Dš zo dňa 2.12.2002 o zápis parc. č. 2/1, 3/2 a 3/3

Žiadosť č. SNM-6902/2002/Dš zo dňa 28.8.2002 o zápis delimitačného protokolu

Žiadosť o zápis č. 321/42003/9597/87 vz-26/88

Žiadosť o zápis č. 137/02 z 5.6.2002, (GPč. 114/01) - Vz 836/02

Žiadosť č. MAG-04/10999/19393-1 o zápis parc. č. 3400/1 a GP č. 26/2004

GP č. 460/2003 zo dňa 14.7.2003

GP č.135/2004 zo dňa 10.3.2004

Žiadosť č.MAG-2005-1388/2482-1/Vi zo dňa 14.1.2005, GP č.113/2004

Žiadosť č.MAG-2005-1388/3085-3/Vi zo dňa 14.1.2005, GP č.152/2004

Zámenná zmluva V-6776/05 zo dňa 24.11.2005; GP č.157/2004, č.158/2004

Kúpna zmluva č. 432/78 zo dňa 27.09.1978, Vz 76-77/83 (na parc.č.95)

Iné údaje - nepriradené

ZMVM 19/93,20/93,400/94,402/94,408/94,87/95

Zápis GP č. 114/2001 na obnovenie pk. parc. č. 3063/1

Prenájom pozemkov parc. č. 2156/7 a 2156/8 v prospech: Ing. Ondriaš Peter [* 27.7.1965] na dobu určitú od.1.12.2002 do 29.11.2012 podľa nájomnej zmluvy č.088816440200

Rozhodnutie Obv.pozemkového úradu č. 2906/2004/RCe o vylúčení z PPF zo dňa 29.10.2004

Zápis GP č. 114/2003 - Vz 510/05

GP č. 4/2005

Zápis GP č. 10/2005

Zápis GP č. 62/2005 na zameranie stavby - Z 372/06

Zápis GP č. 60/99

Rozhodnutie Správy katastra pre hlavné mesto SR Bratislava X-182/05 zo dňa 03.06.2008

Zápis GP č.26/2008

Zápis GP č. 15/2009, R-1947/09

Zápis GP č.62/2007 na oddelenie pozemku parc.č.99/17, Z-17919/10

zápis GP č. 56/2016 (úradné overenie č. 1272/16), V-201/2017

ČASŤ C: ĎARCHY

K nehnuteľnosti K vlastníkovi	Obsah
-	Vecné bremeno spočívajúce v práve stavby na pozemkoch parc.č. 2878/577, 2878/578 v prospech S.D.O. COMPANY, spol. s.r.o. podľa V 3328/06 z 30.5.2006.
-	Vecné bremeno podľa § 22 a nasl. Zákona č. 79/1957 Zb. o výrobe, rozvoze a spotrebe elektriny (elektrizačný zákon) v spojení s § 96 ods. 4 zákona č. 251/2012 Z. z. o energetike a o zmene a doplnení niektorých zákonov v prospech spoločnosti Západoslovenská distribučná, a.s., IČO: 36361518, so sídlom Čulenova 6, 816 47 Bratislava podľa geometrického plánu č. 85-42/2014, č. over. 1186/2014 na pozemku registra C KN parc. č. 2292/195 týkajúce sa elektroenergetického zariadenia: 1x22 kV VN linka č. 405 na trase Rz Podvornice - Rz Malacky, Z-11295/14
-	Vecné bremeno v zmysle v § 66 ods.1 písm. a) a ods. 2 zákona č. 351/2011 Z.z. o elektronických komunikáciách v platnom znení, v prospech spoločnosti SITEL s.r.o. IČO: 31668305 spočívajúce v práve zriaďovať a prevádzkovať verejné siete a stavať ich vedenia na pozemkoch registra C KN parc.č. 2878/53, 2878/54, 2878/50, 2878/49, 2878/6, 2878/24, 2878/41, 2878/28; podľa Z-11402/2018
Vlastník poradové číslo 1	Vecné bremeno - in personam spočívajúceho v práve uloženia a prevádzky vodovodnej šachty a vodovodnej prípojky k stavbe "Vodovodná a kanalizačná prípojka" v rozsahu vyznačenom v GPč.135/2012, úradne overený pod č.69/2013 zo dňa 18.01.2013 cez nehnuteľnosť pozemok registra C KN parc.č.2878/493 v prospech oprávneného VARGA ESTATE FUND s.r.o., (IČO 45918619) podľa V-20131/13 zo dňa 04.11.2013 (zápis GP č. 56/2016: parc. 2878/493 bola rozdelená na parc.č. 2878/493, 2878/732, 2878/733)
Vlastník poradové číslo 1	Vecné bremeno- spočívajúce v povinnosti strieť zriadenie a prevádzkovanie verejnej telekomunikačnej siete (§2 ods. 1 a 2 zákona o elektronických komunikáciách) a stavať ich vedenia na cudzej nehnuteľnosti (§66 zákona o elektronických komunikáciách) na pozemky reg. C-KN parc.č.2878/53, 2878/54, 2878/55, 2878/319,2878/320, 2565/109,2334 v prospech oprávneného: ACS spol. s r.o., (IČO: 31389333), Z-22525/14
Vlastník poradové číslo 1	Zákonné vecné bremeno- v zmysle § 66 ods.2 zákona č.351/2011 Z.z. zákona o elektrických komunikáciách v platnom znení v prospech spoločnosti SWAN, a.s., (IČO 47 258 314) spočívajúce v zriaďovaní a prevádzkovaní verejnej elektronickej komunikačnej siete a stavaní ich vedenia na pozemku registra C KN parc.č.2149/80 v zmysle GP č.106/2016 úradne overený pod č. 396/2016 zo dňa 09.03.2016, Z-5053/16.
Vlastník poradové číslo 1	Vecné bremeno - v prospech SWAN, a.s. (IČO 47258314) oprávnenie zriaďovať a prevádzkovať verejné telekomunikačné siete a stavať ich vedenia na cudzej nehnuteľnosti pozemku registra C KN parc. č. 2149/80 a to v rozsahu ustanovenia § 66 ods. 1 písm. a) zákona 351/2011 Z.z. o elektronických komunikáciách, Z-19900/16.
Vlastník poradové číslo 1	Vecné bremeno podľa § 66 ods. 1 písm. a) zákona č. 351/2011 Z.z. o elektronických komunikáciách v znení neskorších predpisov spočívajúce v práve zriaďovať a prevádzkovať verejné siete a stavať ich vedenia na pozemkoch registra C KN parc.č. 124/4, 124/11, 1249/1 v prospech spoločnosti Slovak Telekom, a.s. (IČO 35763469), Z-3070/2017
Vlastník poradové číslo 1	Vecné bremeno - v zmysle § 66 ods. 1 zákona č. 351/2011 Z.z. o elektronických komunikáciách, spočívajúce v práve zriaďovať a prevádzkovať verejné siete a stavať ich vedenia na pozemkoch registra C KN parc. č. 2292/460, 2292/461, 2292/462 a s výkonom práva vecného bremena sú spojené oprávnenia vstupovať v súvislosti so zriaďovaním, prevádzkovaním, opravami a údržbou vedení na nehnuteľnosť a vykonávať nevyhnutné úpravy pôdy a jej porastu, najmä odstraňovať a okliesňovať stromy a iné porasty ohrozujúce bezpečnosť a spoľahlivosť vedenia, ak to po predchádzajúcej výzve neurobil vlastník, alebo užívateľ pozemku, v prospech spoločnosti Slovak Telekom, a.s., IČO: 35763469, Z-7566/2017
Vlastník poradové číslo 1	Vecné bremeno - v zmysle § 66 ods. 1 písm. a) a ods. 2 zákona č.351/2011 Z.z. o elektronických komunikáciách, v platnom znení, v prospech oprávneného Spoločnosť Slovak Telekom, a.s. (IČO 35763469) spočívajúce v práve zriaďovať a prevádzkovať verejné siete a stavať ich vedenia na pozemku registra C KN parc.č.2292/460, s výkonom práva vecného bremena sú spojené oprávnenia vstupovať v súvislosti so zriaďovaním, prevádzkovaním, opravami a údržbou vedení na nehnuteľnosť a vykonávať nevyhnutné úpravy pôdy a jej porastu, najmä odstraňovať a okliesňovať stromy a iné porasty ohrozujúce bezpečnosť a spoľahlivosť vedenia, ak to po predchádzajúcej výzve neurobil vlastník, alebo užívateľ pozemku. Z-18875/17
Vlastník poradové číslo 1	Vecné bremeno - právo zriaďovať a prevádzkovať verejné siete a stavať ich vedenia v prospech spoločnosti Orange Slovensko, a.s., IČO: 35697270 v zmysle § 66 ods. 1 písm. a) a ods. 2 zákona č. 351/2011 Z.z. o elektronických komunikáciách, na pozemkoch reg. CKN p.č. 96, 115/2, 121/1, 122/1, 124/1, 2149/2, 2149/5, 2149/18, 2149/19, 2149/20, 2149/23, 2149/24, 2149/25, 2149/27, 2149/31, 2149/82, 2149/83, 2149/84, 2565/233, 2878/5, 2878/6, 2878/11, 2878/13, 2878/14, 2878/15, 2878/20, 2878/24, 2878/27, 2878/28, 2878/36, 2878/37, 2878/41, 2878/44, 2878/49, 2878/53, 2878/54, 2878/55, 2878/56, 2878/61, 2878/65, 2878/74, 2878/75, 2878/76, 2878/319, 2878/320, 2878/399, 2878/490; Z-21309/2017, v.z.87/18

Vlastník poradové číslo 1	Zákonné vecné bremeno v zmysle §66 ods. 2 zákona o elektronických komunikáciách č.351/2011 Z.z. v platnom znení v prospech spoločnosti SWAN, a.s. IČO: 47258314, spočívajúce v zriadení a prevádzkovaní verejnej elektronickej telekomunikačnej siete a stavaní jej vedenia na pozemkoch reg. C KN parc.č. 124/1, 124/11, 124/12, v rozsahu podľa GP č.over. G1-1814/2019, podľa návrhu zo dňa 16.09.2019, Z-17243/2019
Vlastník poradové číslo 1	Vecné bremeno - spočívajúce v povinnosti strpieť na pozemkoch registra C KN parc. č. 2292/460, 2292/461, v rozsahu vyznačenom v geometrickom pláne č. G1-1021/2019, zriadenie a uloženie stavebného objektu SO 31 Prípojka VN k stavbe "3 bytové domy - Bystrická ul.", užívanie, prevádzkovanie, opravy a odstránenie Prípojky VN, vstup osôb a vjazd vozidiel z dôvodu prevádzky, údržby, opráv a rekonštrukcie Prípojky VN oprávneným z vecného bremena a ním povereným osobám, v rozsahu a spôsobom nevyhnutným na výkon povolenej činnosti, vrátane vyššie uvedených činností v prospech Záposdoslovenská distribučná, a.s. (IČO 36361518), podľa V-26671/2019 zo dňa 07.01.2020

Výpis je nepoužiteľný na právne úkony

Úrad geodézie, kartografie a katastra Slovenskej republiky
VÝPIS Z KATASTRA NEHNUTEĽNOSTÍ

Okres : 104 Bratislava IV Dátum vyhotovenia : 6.4.2021
Obec : 529371 Bratislava-Devínska Nová Ves Čas vyhotovenia : 10:15:45
Katastrálne územie : 810649 Devínska Nová Ves Údaje platné k : 5.4.2021 18:00:00

Výpis je nepoužiteľný na právne úkony

VÝPIS Z LISTU VLASTNÍCTVA č. 1723
ČIASTOČNÝ

ČASŤ A: MAJETKOVÁ PODSTATA

Parcely registra „C“ evidované na katastrálnej mape

Počet parcel: 1

Parcelné číslo	Výmera v m ²	Druh pozemku	Spôsob využívania pozemku	Druh chránenej nehnuteľnosti	Spoločná nehnuteľnosť	Umiestnenie pozemku	Druh právneho vzťahu
2878/37	851	Zastavaná plocha a nádvorie	22		1	1	
Iné údaje: Bez zápisu							

Ostatné PARCELY registra „C“ nevyžiadané.

Legenda

Spôsob využívania pozemku

- 22 Pozemok, na ktorom je postavená inžinierska stavba - cestná, miestna a účelová komunikácia, lesná cesta, poľná cesta, chodník, nekryté parkovisko a ich súčasť

Spoločná nehnuteľnosť

- 1 Pozemok nie je spoločnou nehnuteľnosťou

Umiestnenie pozemku

- 1 Pozemok je umiestnený v zastavanom území obce

STAVBY nevyžiadané.

ČASŤ B: VLASTNÍCI A INÉ OPRÁVNENÉ OSOBY Z PRÁVA K NEHNUTEĽNOSTI

Vlastník

Poradové číslo	Titul, priezvisko, meno, rodné meno / Názov Miesto trvalého pobytu / Sídlo Dátum narodenia, rodné číslo / IČO / Iný identifikačný údaj	Spoluvlastnícky podiel
1	Hlavné mesto Slovenskej republiky Bratislava, Primaciálne námestie 1, Bratislava, PSČ 814 99, SR, IČO: 603481	1/1
	Titul nadobudnutia	
	Rozhodnutie o zmene č.388/2008/odp.449/2008/Ti zo dňa 24.01.2008 Zámenná zmluva V-2330/09 zo dňa 31.03.2009 Žiadosť o zápis č. 13 300/2013/Ti zo dňa 28.11.2013, č. 1581/2013/Ti zo dňa 19.02.2013, č. 5235/2014/Ti zo dňa 21.05.2014, Z-13474/13 Kolaudačné rozhodnutie č. DNV 2012 -11/1211/ KOM/ PU/ 4/Gš zo dňa 17.04.2012, Rozhodnutie č.DNV 2007-06/349/KOM/PU/1/Gš zo dňa 16.01.2007, Z-8943/2019	
	Iné údaje	
	Žiadosť Štátnej ochrany prírody SR č. RCOP BA 357/2007 zo dňa 11.10.2007 (pozemok parc.č. 3400/1 - prírodná rezervácia - Štokeravská vápenka), R-1344/07 - Vz 221/08 Prenájom pozemku č. 2149/84 v prospech Mestskej časti Devínska Nová Ves od 1.4.1998 na dobu 10 rokov podľa nájomnej zmluvy zo dňa 1.4.1998 - Vz 1090/99 GP č. 10/2015 overovacie č. 566/2015 na zameranie stavieb a spevnených plôch na p.č. 2310/1,3,5,38-46 ku kolaudácii, R-2146/15 Zápis GP č. 106/2016 (č. overenia 396/2016) na vyznačenie vecného bremena práva uloženia inž. sietí, Z-19900/16. Geometrický plán overovacie č. 537/2006, Z-8943/2019	
	Poznámky	K nehnuteľnosti
	Uplatnenie reštitučného nároku podľa zák.č. 229/1991 Z.z. na časť parc.č. 124/1, 70/1, 99/1, pôvodné parc.č. 144, 145/1.	-

Správca

Poradové číslo	Titul, priezvisko, meno, rodné meno / Názov Miesto trvalého pobytu / Sídlo Dátum narodenia, rodné číslo / IČO / Iný identifikačný údaj	K nehnuteľnosti K vlastníkovi
Neevidovaní		

Nájomca

Poradové číslo	Titul, priezvisko, meno, rodné meno / Názov Miesto trvalého pobytu / Sídlo Dátum narodenia, rodné číslo / IČO / Iný identifikačný údaj	K nehnuteľnosti K vlastníkovi
Neevidovaní		

Iná oprávnená osoba

Poradové číslo	Titul, priezvisko, meno, rodné meno / Názov Miesto trvalého pobytu / Sídlo Dátum narodenia, rodné číslo / IČO / Iný identifikačný údaj	K nehnuteľnosti K vlastníkovi
Neevidovaní		

Titul nadobudnutia – nepriradené

Žiadosť o zápis podľa GP č.29/93-GEOREAL - Vz 53/95

Žiadosť o zápis podľa GP 11/93 - Vz 17/94

Žiad. o vyznač.zmeny vlast. - Vz 164/91

Žiadosť o zápis 6/171/92 - Vz 78/92

Žiadosť o zápis - Vz 160/93

Žiadosť o zápis zn.OSMM/1339/95/Vo zo dňa 9.5.1995 podľa GP 11644125-8/95 - Vz 119/95

Žiadosť č.818/921/95/IngSo z 3.11.1995, Gp č.31366503-078/95 vz 314/95

Žiadosť č.OSMM/5072/97/Se z 19.12.1997 vz 367/98

Zápis GP č. 31366503-106/97

Žiadosť o zápis 32/86/Uš/266, Gp 243-255-106-85 vz-50/86
Gp č.243-237-302-88 vz-6/91

Žiadosť č. OSMM-6930c/99/Vi zo dňa 24.2.2000 o zápis parc. č. 1391

Žiadosť č. SNM-1771/1/2000/On zo dňa 14.3.2000 a GP č. 231-05-2000/1

Žiadosť č. OSMM-828/2000/Vi zo dňa 7.2.2000 o zápis parc. č. 1398

Žiadosť č.SNM-3166/2000/Vi zo dňa 17.5.2000 o zápis parc. č.1249/1

Žiadosť č.SNM-3793a/01/Vi zo dňa 30.5.2001 o zápis pk. parc. č. 3063/1

Žiadosť o zápis č.321/42003/9597//87 z 23.9.87 vz-26/88

Žiadosť o zápis č.2681-VR-V1/93 z 22.4.1993. vz-160/93

Zápis Gp č.21/2000 vz-278/02

Zápis GP č.30168147425-20/95 VZ-102/96

Žiadosť o zápis č.321/42003/9597/87 z 23.9.1987, GPč.476/83-32-411/985. vz-26/88

Žiadosť č.SNM-9647/02/Ku zo dňa 17.11.2002 o zápis parc. č. 2156/7,8 podľa GP č. 134/99 a č. SNM-9026/02/Wo zo dňa 12.12.2002 o zápis nájomnej zmluvy

Žiadosť č.SNM-9713/2002/Dš zo dňa 2.12.2002 o zápis parc. č. 2/1, 3/2 a 3/3

Žiadosť č. SNM-6902/2002/Dš zo dňa 28.8.2002 o zápis delimitačného protokolu

Žiadosť o zápis č. 321/42003/9597/87 vz-26/88

Žiadosť o zápis č. 137/02 z 5.6.2002, (GPč. 114/01) - Vz 836/02

Žiadosť č. MAG-04/10999/19393-1 o zápis parc. č. 3400/1 a GP č. 26/2004

GP č. 460/2003 zo dňa 14.7.2003

GP č.135/2004 zo dňa 10.3.2004

Žiadosť č.MAG-2005-1388/2482-1/Vi zo dňa 14.1.2005, GP č.113/2004

Žiadosť č.MAG-2005-1388/3085-3/Vi zo dňa 14.1.2005, GP č.152/2004

Zámenná zmluva V-6776/05 zo dňa 24.11.2005; GP č.157/2004, č.158/2004

Kúpna zmluva č. 432/78 zo dňa 27.09.1978, Vz 76-77/83 (na parc.č.95)

Iné údaje - nepriradené

ZMVM 19/93,20/93,400/94,402/94,408/94,87/95

Zápis GP č. 114/2001 na obnovenie pk. parc. č. 3063/1

Prenájom pozemkov parc. č. 2156/7 a 2156/8 v prospech: Ing. Ondriaš Peter [* 27.7.1965] na dobu určitú od.1.12.2002 do 29.11.2012 podľa nájomnej zmluvy č.088816440200

Rozhodnutie Obv.pozemkového úradu č. 2906/2004/RCE o vyňatí z PPF zo dňa 29.10.2004

Zápis GP č. 114/2003 - Vz 510/05

GP č. 4/2005

Zápis GP č. 10/2005

Zápis GP č. 62/2005 na zameranie stavby - Z 372/06

Zápis GP č. 60/99

Rozhodnutie Správy katastra pre hlavné mesto SR Bratislava X-182/05 zo dňa 03.06.2008

Zápis GP č.26/2008

Zápis GP č. 15/2009, R-1947/09

Zápis GP č.62/2007 na oddelenie pozemku parc.č.99/17, Z-17919/10

zápis GP č. 56/2016 (úradné overenie č. 1272/16), V-201/2017

ČASŤ C: ŤARCHY

K nehnuteľnosti K vlastníkovi	Obsah
-	Vecné bremeno spočívajúce v práve stavby na pozemkoch parc.č. 2878/577, 2878/578 v prospech S.D.O. COMPANY, spol. s.r.o. podľa V 3328/06 z 30.5.2006.
-	Vecné bremeno podľa § 22 a nasl. Zákona č. 79/1957 Zb. o výrobe, rozvoje a spotrebe elektriny (elektrizačný zákon) v spojení s § 96 ods. 4 zákona č. 251/2012 Z. z. o energetike a o zmene a doplnení niektorých zákonov v prospech spoločnosti Západoslovenská distribučná, a.s., IČO: 36361518, so sídlom Čulenova 6, 816 47 Bratislava podľa geometrického plánu č. 85-42/2014, č. over. 1186/2014 na pozemku registra C KN parc. č. 2292/195 týkajúce sa elektroenergetického zariadenia: 1x22 kV VN linka č. 405 na trase Rz Podvornice - Rz Malacky, Z-11295/14
-	Vecné bremeno v zmysle v § 66 ods.1 písm. a) a ods. 2 zákona č. 351/2011 Z.z. o elektronických komunikáciách v platnom znení, v prospech spoločnosti SITEL s.r.o. IČO: 31668305 spočívajúce v práve zriaďovať a prevádzkovať verejné siete a stavať ich vedenia na pozemkoch registra C KN parc.č. 2878/53, 2878/54, 2878/50, 2878/49, 2878/6, 2878/24, 2878/41, 2878/28; podľa Z-11402/2018
Vlastník poradové číslo 1	Vecné bremeno - in personam spočívajúceho v práve uloženia a prevádzky vodovodnej šachty a vodovodnej prípojky k stavbe "Vodovodná a kanalizačná prípojka" v rozsahu vyznačenom v GPč.135/2012, úradne overený pod č.69/2013 zo dňa 18.01.2013 cez nehnuteľnosť pozemok registra C KN parc.č.2878/493 v prospech oprávneného VARGA ESTATE FUND s.r.o., (IČO 45918619) podľa V-20131/13 zo dňa 04.11.2013 (zápis GP č. 56/2016: parc. 2878/493 bola rozdelená na parc.č. 2878/493, 2878/732, 2878/733)
Vlastník poradové číslo 1	Vecné bremeno- spočívajúce v povinnosti strpieť zriadenie a prevádzkovanie verejnej telekomunikačnej siete (§2 ods. 1 a 2 zákona o elektronických komunikáciách) a stavať ich vedenia na cudzej nehnuteľnosti (§66 zákona o elektronických komunikáciách) na pozemky reg. C-KN parc.č 2878/53, 2878/54, 2878/55, 2878/319,2878/320, 2565/109,2334 v prospech oprávneného: ACS spol. s r.o., (IČO: 31389333), Z-22525/14
Vlastník poradové číslo 1	Zákonné vecné bremeno- v zmysle § 66 ods.2 zákona č.351/2011 Z.z. zákona o elektrických komunikáciách v platnom znení v prospech spoločnosti SWAN, a.s., (IČO 47 258 314) spočívajúce v zriaďovaní a prevádzkovaní verejnej elektronickej komunikačnej siete a stavaní ich vedenia na pozemku registra C KN parc.č.2149/80 v zmysle GP č.106/2016 úradne overený pod č. 396/2016 zo dňa 09.03.2016, Z-5053/16.
Vlastník poradové číslo 1	Vecné bremeno - v prospech SWAN, a.s. (IČO 47258314) oprávnenie zriaďovať a prevádzkovať verejné telekomunikačné siete a stavať ich vedenia na cudzej nehnuteľnosti pozemku registra C KN parc. č. 2149/80 a to v rozsahu ustanovenia § 66 ods. 1 písm. a) zákona 351/2011 Z.z. o elektronických komunikáciách, Z-19900/16.
Vlastník poradové číslo 1	Vecné bremeno podľa § 66 ods. 1 písm. a) zákona č. 351/2011 Z.z. o elektronických komunikáciách v znení neskorších predpisov spočívajúce v práve zriaďovať a prevádzkovať verejné siete a stavať ich vedenia na pozemkoch registra C KN parc.č. 124/4, 124/11, 1249/1 v prospech spoločnosti Slovak Telekom, a.s. (IČO 35763469), Z-3070/2017
Vlastník poradové číslo 1	Vecné bremeno - v zmysle § 66 ods. 1 zákona č. 351/2011 Z.z. o elektronických komunikáciách, spočívajúce v práve zriaďovať a prevádzkovať verejné siete a stavať ich vedenia na pozemkoch registra C KN parc. č. 2292/460, 2292/461, 2292/462 a s výkonom práva vecného bremena sú spojené oprávnenia vstupovať v súvislosti so zriaďovaním, prevádzkovaním, opravami a údržbou vedení na nehnuteľnosť a vykonávať nevyhnutné úpravy pôdy a jej porastu, najmä odstraňovať a okliesňovať stromy a iné porasty ohrozujúce bezpečnosť a spoľahlivosť vedenia, ak to po predchádzajúcej výzve neurobil vlastník, alebo užívateľ pozemku, v prospech spoločnosti Slovak Telekom, a.s., IČO: 35763469, Z-7566/2017
Vlastník poradové číslo 1	Vecné bremeno - v zmysle § 66 ods. 1 písm. a) a ods. 2 zákona č.351/2011 Z.z. o elektronických komunikáciách, v platnom znení, v prospech oprávneného Spoločnosť Slovak Telekom, a.s. (IČO 35763469) spočívajúce v práve zriaďovať a prevádzkovať verejné siete a stavať ich vedenia na pozemku registra C KN parc.č.2292/460, s výkonom práva vecného bremena sú spojené oprávnenia vstupovať v súvislosti so zriaďovaním, prevádzkovaním, opravami a údržbou vedení na nehnuteľnosť a vykonávať nevyhnutné úpravy pôdy a jej porastu, najmä odstraňovať a okliesňovať stromy a iné porasty ohrozujúce bezpečnosť a spoľahlivosť vedenia, ak to po predchádzajúcej výzve neurobil vlastník, alebo užívateľ pozemku. Z-18875/17
Vlastník poradové číslo 1	Vecné bremeno - právo zriaďovať a prevádzkovať verejné siete a stavať ich vedenia v prospech spoločnosti Orange Slovensko, a.s., IČO: 35697270 v zmysle § 66 ods. 1 písm. a) a ods. 2 zákona č. 351/2011 Z.z. o elektronických komunikáciách, na pozemkoch reg. CKN p.č. 96, 115/2, 121/1, 122/1, 124/1, 2149/2, 2149/5, 2149/18, 2149/19, 2149/20, 2149/23, 2149/24, 2149/25, 2149/27, 2149/31, 2149/82, 2149/83, 2149/84, 2565/233, 2878/5, 2878/6, 2878/11, 2878/13, 2878/14, 2878/15, 2878/20, 2878/24, 2878/27, 2878/28, 2878/36, 2878/37, 2878/41, 2878/44, 2878/49, 2878/53, 2878/54, 2878/55, 2878/56, 2878/61, 2878/65, 2878/74, 2878/75, 2878/76, 2878/319, 2878/320, 2878/399, 2878/490; Z-21309/2017, v.z.87/18

Vlastník poradové číslo 1	Zákonné vecné bremeno v zmysle §66 ods. 2 zákona o elektronických komunikáciách č.351/2011 Z.z. v platnom znení v prospech spoločnosti SWAN, a.s. IČO: 47258314, spočívajúce v zriadení a prevádzkovaní verejnej elektronickej telekomunikačnej siete a stavaní jej vedenia na pozemkoch reg. C KN parc.č. 124/1, 124/11, 124/12, v rozsahu podľa GP č.over. G1-1814/2019, podľa návrhu zo dňa 16.09.2019, Z-17243/2019
Vlastník poradové číslo 1	Vecné bremeno - spočívajúce v povinnosti strpieť na pozemkoch registra C KN parc. č. 2292/460, 2292/461, v rozsahu vyznačenom v geometrickom pláne č. G1-1021/2019, zriadenie a uloženie stavebného objektu SO 31 Prípojka VN k stavbe "3 bytové domy - Bystrická ul.", užívanie, prevádzkovanie, opravy a odstránenie Prípojky VN, vstup osôb a vjazd vozidiel z dôvodu prevádzky, údržby, opráv a rekonštrukcie Prípojky VN oprávneným z vecného bremena a ním povereným osobám, v rozsahu a spôsobom nevyhnutným na výkon povolenej činnosti, vrátane vyššie uvedených činností v prospech Záposdoslovenská distribučná, a.s. (IČO 36361518), podľa V-26671/2019 zo dňa 07.01.2020

Výpis je nepoužiteľný na právne úkony

NÁJOMNÁ ZMLUVA Č.

uzavretá v zmysle § 663 a nasl. zákona č. 40/1964 Zb. Občiansky zákonník v znení neskorších predpisov (ďalej len „Občiansky zákonník“) medzi:

Prenajímateľom

Názov : **Mestská časť Bratislava - Devínska Nová Ves**
Sídlo : Novoveská 17/A, 843 10 Bratislava
V mene spoločnosti koná : Dáriuš Krajčír, starosta
IČO : 00 603 392
DIČ : 2020919109
Bankové spojenie : VÚB, a.s.
SWIFT: SUBASKBX
IBAN: SK73 0200 0000 0014 4134 6853

(ďalej len „prenajímateľ“)

a

Nájomcom

Názov : **ASEKOL SK s.r.o.**
Sídlo : Lamačská cesta 45, 841 03 Bratislava
V mene spoločnosti koná : Mgr. Ronald Blaho, konateľ
IČO : 45 602 689
DIČ : 2023076594
IČ DPH : SK 2023076594
Bankové spojenie :
SWIFT:
IBAN:

(ďalej len „nájomca“ a spolu s prenajímateľom ďalej len „zmluvné strany“ alebo „zmluvná strana“)

Článok I.

Predmet a účel nájmu

1. Prenajímateľ vyhlasuje, že je správcom nasledovných pozemkov vo vlastníctve hlavného mesta Slovenskej republiky Bratislavy, pozemky registra „C“ KN v k.ú. Devínska Nová Ves:
 - a. parc. č. 891/7 o celkovej výmere 19 297 m², druh pozemku: zastavaná plocha a nádvorie, zapísaný na LV č. 1, do správy mestskej časti Bratislava-Devínska Nová Ves zverené protokolom č. 91/91 zo dňa 30.9.1991,
 - b. parc. č. 124/11 o celkovej výmere 4 866 m², druh pozemku: ostatná plocha zapísaný na LV č. 1723, do správy mestskej časti Bratislava-Devínska Nová Ves zvereny protokolom 17/93 zo dňa 27.5.1992,
 - c. parc. č. 4/1 o celkovej výmere 6 698 m², druh pozemku: ostatná plocha zapísaný na LV č. 1, do správy mestskej časti Bratislava-Devínska Nová Ves zverené protokolom č. 91/91 zo dňa 30.9.1991,
 - d. parc. č. 154, zapísaný na LV č. 1, do správy mestskej časti Bratislava-Devínska Nová Ves zvereny protokolom 95/16 zo dňa 30.9.1991,

- e. parc. č. 2878/54 o celkovej výmere 2 023 m², druh pozemku: zastavaná plocha a nádvorie, zapísaný na LV č. 1723, do správy mestskej časti Bratislava-Devínska Nová Ves zverený protokolom č. 8/93 zo dňa 1.9.1992;
- f. parc. č. 2878/37 o celkovej výmere 851 m², druh pozemku: zastavaná plocha a nádvorie zapísaný na LV č. 1723, do správy mestskej časti Bratislava-Devínska Nová Ves zverený protokolom č. 8/93 zo dňa 1.9.1992;

Prenajímateľ prenecháva a nájomca prijíma do nájmu za podmienok uvedených v tejto zmluve časti pozemkov uvedených v čl. I ods. 1 písm. a- f tejto zmluvy, každá z častí o výmere 2 m², ktorých umiestnenie je vyznačené v situačnom pláne, ktorý tvorí prílohu č. 1 tejto zmluvy (ďalej len „predmet nájmu“). Zmluvné strany sa dohodli, že nájomca umiestni 1 ks zberného kontajnera na zber elektroodpadu, batérií a akumulátorov na každej časti pozemku uvedených v čl. I. ods. 1 písm. a – f tejto zmluvy v rámci zberného miesta elektroodpadu podľa § 32 ods. 25 zákona č. 79/2015 Z. z. o odpadoch a o zmene a doplnení niektorých zákonov v znení neskorších predpisov (ďalej len „zákon o odpadoch“) a zberného miesta batérií použitých prenosných batérií a akumulátorov podľa § 42 ods. 22 zákona o odpadoch. Nájomca sa zaväzuje bezplatne odoberať elektroodpad, batérie a akumulátory od konečných užívateľov, bez ohľadu na bydlisko konečného užívateľa, ktorý sa ho zbavuje. Zberné kontajnery podľa tohto bodu zmluvy nájomca umiestni za účelom ďalšieho nakladania s nimi v súlade so zákonom o odpadoch a ďalšími právnymi predpismi.

2. Nájomca sa zaväzuje predmet nájmu využívať výlučne na dohodnutý účel.
3. Nájomca prehlasuje, že je oboznámený so stavom predmetu nájmu, že tento je v stave spôsobilom na dohodnuté užívanie a v takom stave ho do nájmu preberá a nemá k nemu výhrady.

Článok II. Doba trvania nájmu

1. Zmluvné strany sa dohodli, že nájom sa uzatvára na dobu neurčitú od 01.05.2021.

Článok III. Nájomné a spôsob platenia

1. Nájomné za prenechanie predmetu nájmu do užívania je 1,- €/m²/rok, čo pri výmere 12 m² predstavuje sumu 12,- € ročne, ktorú je nájomca povinný uhrádzať bezhotovostne dopredu, na základe vystavenej faktúry zo strany prenajímateľa na účet prenajímateľa označený vo faktúre a ak faktúra tento údaj neobsahuje, tak na účet označený v záhlaví tejto zmluvy. Faktúra je splatná do 10-tich pracovných dní od doručenia faktúry nájomcovi. Nájomné sa považuje za zaplatené momentom pripísania celej výšky nájomného za príslušné obdobie na účet prenajímateľa.
2. Nájomné za rok 2021 sa nájomca zaväzuje uhradiť najneskôr do pätnásť (15) dní od účinnosti tejto zmluvy na účet prenajímateľa uvedený v záhlaví tejto zmluvy.
3. V prípade, že nájomca pri platbe neuvedie obdobie, za ktoré sa úhrada platí, alebo uvedie obdobie, ktoré už bolo uhradené, alebo ak z úhrady nebude zrejmé, za ktoré obdobie nájomca úhradu poukazuje, je obdobie, ktoré bude úhradou pokryté, oprávnený určiť prenajímateľ sám, prenajímateľ spravidla pokryje najstaršiu splatnú pohľadávku.

4. V prípade neuhradenia nájomného v stanovenej lehote je nájomca povinný zaplatiť zmluvnú pokutu vo výške 0,05% z dlžnej sumy za každý aj začatý deň omeškania. Zmluvná pokuta je splatná do 15 dní od doručenia jej vyúčtovania nájomcom.
5. Nájomné a ostatné finančné plnenia sa považujú za uhradené dňom pripísania na účet prenajímateľa.

Článok IV. Ukončenie nájmu

1. Nájomný vzťah založený touto zmluvou môže byť ukončený:
 - a. dohodou zmluvných strán;
 - b. odstúpením od zmluvy z dôvodov uvedených v ods. 6 a 7 tohto článku zmluvy; v prípade odstúpenia od zmluvy sa zmluva zrušuje dňom doručenia oznámenia o odstúpení druhej zmluvnej strane;
 - c. výpoveďou zo strany prenajímateľa:
 - i. v prípade, ak nájomca užíva prenajatý pozemok na iný, než dohodnutý účel;
 - ii. v prípade, ak nájomca mešká s platením nájomného viac ako 30 dní po uplynutí splatnosti tak, ako je v tejto zmluve dohodnuté;
 - iii. v prípade, ak predmet nájmu dá nájomca do podnájmu tretej osobe bez súhlasu prenajímateľa;
 - iv. v prípade ak nájomca na predmete nájmu vykonáva bez súhlasu prenajímateľa zmeny;výpovedná doba v prípade skončenia nájomného vzťahu výpoveďou podľa písm. d) tohto článku zmluvy je mesačná a začína plynúť prvým dňom kalendárneho mesiaca nasledujúceho po doručení výpovede druhej zmluvnej strane;
 - d. písomnou výpoveďou ktorejkoľvek zo zmluvných strán aj bez uvedenia dôvodu; výpovedná lehota je 2-mesačná a začína plynúť prvým dňom kalendárneho mesiaca nasledujúceho po doručení výpovede druhej zmluvnej strane.
2. Prenajímateľ je oprávnený odstúpiť od tejto zmluvy v prípade ak :
 - a. nájomca neprevezme predmet nájmu do 10 kalendárnych dní od začiatku nájomného vzťahu podľa ods. 1 tohto článku zmluvy;
 - b. nájomca napriek písomnej výzve užíva predmet nájmu takým spôsobom, že prenajímateľovi vzniká škoda alebo mu hrozí značná škoda;
 - c. na predmete nájmu vykonáva bez súhlasu prenajímateľa zmeny, v dôsledku ktorých prenajímateľovi vzniká škoda alebo mu hrozí značná škoda;
 - d. nájomca hrubo porušuje napriek písomnému upozorneniu verejný poriadok.
3. Nájomca je oprávnený od tejto zmluvy odstúpiť v prípade, ak sa predmet nájmu stane nespôsobilým na dohodnuté užívanie.
4. V prípade ukončenia nájomného vzťahu nájomca sa zaväzuje predmet nájmu dať do pôvodného stavu bez nároku na náhradu nákladov investovaných do predmetu nájmu a formou písomného zápisu odovzdať prenajímateľovi v prípade ukončenia nájomného vzťahu z dôvodu výpovede najneskôr v lehote piatich (5) pracovných dní od ukončenia nájomného vzťahu a v prípade ukončenia nájomného vzťahu z dôvodu odstúpenia od zmluvy v lehote troch (3) pracovných

dní. V prípade nesplnenia si tejto zmluvnej povinnosti v dohodnutom termíne má právo prenajímateľ si uplatniť zmluvnú pokutu vo výške 0,5% za každý aj začatý deň omeškania.

Článok V. Osobitné ustanovenia

1. Nájomca je povinný užívať predmet nájmu v súlade s právnymi predpismi, ktoré sa vzťahujú na predmet nájmu a v rozsahu na účel dohodnutý v tejto zmluve.
2. Zmluvné strany berú na vedomie a súhlasia, že prenajímateľ nie je osobou, ktorá akýmkoľvek spôsobom nakladá s odpadom uvedeným v čl. I. ods. 2 tejto zmluvy, nie je ani jeho držiteľom, ani prevádzkovateľom zberného miesta. Zmluvné strany sa dohodli, že nájomca je povinný vykonávať najmenej 1x za 6 mesiacov pravidelný vývoz zberných kontajnerov umiestnených na predmete nájmu, a v prípade naplnenosti kontajnera zabezpečiť vývoz zberného kontajnera bezodkladne po jeho naplnení. Pri každom vývoze zberných kontajnerov nájomca zabezpečí dočisťovanie okolia kontajnerov znečisteným elektroodpadom, batériami a akumulátormi, ktoré sú účelovo určené do zberných kontajnerov. V prípade nesplnenia si tejto povinnosti je nájomca povinný zaplatiť prenajímateľovi zmluvnú pokutu vo výške 500,- € za každé takéto zistenie porušenia tejto povinnosti.
3. Nájomca je povinný zabezpečiť všetky povinnosti vyplývajúce zo zákona o odpadoch a jeho vykonávacích predpisoch, predovšetkým, nie však výlučne je povinný konečného užívateľa elektroodpadov, batérií a akumulátorov zreteľne informovať oznamom na zbernom kontajneri o tom, ktorý z elektroodpadov, batérií a akumulátorov je nebezpečným odpadom v zmysle vyhlášky Ministerstva životného prostredia Slovenskej republiky č. 365/2015 Z. z. ktorou sa ustanovuje Katalóg odpadov.
4. Nájomca môže vykonať akékoľvek stavebné úpravy a opravy predmetu nájmu len na základe predchádzajúceho písomného súhlasu prenajímateľa a na vlastné náklady. Nájomca má nárok na úhradu takto vzniknutých nákladov alebo ich časti len po dohode a s písomným súhlasom prenajímateľa. V prípade, že nájomca bude vykonávať stavebné úpravy a opravy spadajúce pod jurisdikciu stavebného zákona, nájomca zodpovedá za zabezpečenie všetkých náležitostí v zmysle stavebného zákona a ďalších osobitných predpisov, pričom je povinný odovzdať prenajímateľovi projekt skutočného vyhotovenia v elektronickej forme na CD alebo DVD nosiči vo formáte PDF – textovú aj výkresovú časť a fotokópiu právoplatného stavebného povolenia (v prípade ohlásenia vyjadrenie stavebného úradu) a právoplatného kolaudačného rozhodnutia do pätnásť (15) dní od ukončenia konania (napr. právoplatností týchto dokladov a povolení).
5. Nájomca z hľadiska bezpečnosti a ochrany zdravia pri práci v celom rozsahu zodpovedá za zabezpečenie a vykonávanie povinností vyplývajúcich zo zákona č. 124/2006 Z. z. o bezpečnosti a ochrane zdravia pri práci v znení neskorších predpisov a ďalších predpisov na úseku BOZP, zo zákona č.355/2007 Z. z. o ochrane, podpore a rozvoji verejného zdravia a o zmene a doplnení niektorých zákonov v znení neskorších predpisov a ďalších predpisov na úseku verejného zdravia a to najmä:
 - a. dodržiavať všeobecné zásady prevencie a základné podmienky na zaistenie bezpečnosti a ochrany zdravia pri práci v užívaných priestoroch,
 - b. plniť všeobecné povinnosti nájomcu v záujme zaistenia bezpečnosti a ochrany zdravia pri práci (napr. zabezpečiť školenia, osobné ochranné pracovné prostriedky a vhodné technologické postupy) a verejného zdravotníctva,

- c. zodpovednosť za stav bezpečnosti a ochrany zdravia pri práci vrátane stavu bezpečnosti technických zariadení povereným zodpovedným vedúcim,
 - d. dodržiavať vydaný zákaz požívať omamné látky ako aj iné bezpečnostné značenie.
6. Nájomcovia z hľadiska ochrany pred požiarmi v celom rozsahu zodpovedajú za plnenie úloh vyplývajúcich zo zákona č. 314/2001 Z. z. o ochrane pred požiarmi v znení neskorších predpisov, jeho vykonávacích predpisov ako aj osobitných predpisov na úseku ochrany pred požiarmi a na vlastné náklady sú povinní najmä:
 - a. zabezpečovať ochranu pred požiarmi na predmetoch nájmu, najmä pri činnostiach spojených so zvýšeným nebezpečenstvom vzniku požiaru;
 - b. požiarne zariadenia používať len k účelom na to určeným (napr. likvidácia požiaru), v prípade poškodenia alebo odcudzenia Nájomcovia sú povinní tieto nahradiť na svoje náklady,
 - c. zabezpečiť operatívne a bezproblémové sprístupnenie priestorov v prípade vzniku požiaru a to aj v mimopracovnom čase.
7. Nájomca bez predchádzajúceho písomného súhlasu prenajímateľa nie je oprávnený predmet nájmu, alebo jeho časť dať do podnájmu tretej osobe alebo do dispozície tretej osobe, s výnimkou užívania zberných kontajnerov na zber elektroodpadu, batérií a akumulátorov zo strany konečných užívateľov.
8. Nájomca zodpovedá za prípadné škody alebo poškodenie vzniknuté pri nesprávnom užívaní predmetu nájmu a jeho príslušenstva a za škody spôsobené neplnením zákonných, alebo zmluvných povinností. Nájomca zodpovedá i za škodu, ktorá vznikne na majetku tretích osôb, ktorú spôsobí sám alebo ktorá bola spôsobená tretími osobami, ktorým umožnil prístup k predmetu nájmu. V prípade porušenia tejto povinnosti je nájomca povinný uviesť predmet nájmu, jeho príslušenstvo a spoločné priestory do pôvodného stavu, najneskôr do 15 dní od upovedomenia prenajímateľa. V prípade, ak nájomca nesplní povinnosť v lehote podľa predchádzajúcej vety, je prenajímateľ oprávnený uviesť predmet nájmu, jeho príslušenstvo a spoločné priestory do pôvodného stavu sám a to na náklady nájomcu.
9. Ak nájomca predmet nájmu nevyprace alebo neodovzdá prenajímateľovi ani v lehote podľa čl. III ods. 4 tejto zmluvy, je prenajímateľ oprávnený na účely zabezpečenia pohľadávok zadržať hnutel'né veci nájomcu nachádzajúce sa v predmete nájmu. Veci nájomcu je prenajímateľ oprávnený uložiť do úschovy a ak o ne nájomca neprejaví záujem do 3 mesiacov alebo ak v tejto lehote nájomca neprevezme povinnosť platiť úschovné, prenajímateľ je oprávnený veci nájomcu predať za obvyklú cenu. Prenajímateľ má nárok na náhradu nákladov spojených s predajom. Po uspokojení všetkých svojich nárokov prenajímateľ zvýšnú časť sumy utrzenej za predaj jeho vecí vydá nájomcovi, len čo ho o to požiada.
10. Prenajímateľ nezodpovedá za škody na majetku nájomcu bez ohľadu na pôvod ich vzniku.

Článok VI.

Záverečné ustanovenia

1. Pre právne vzťahy touto zmluvou zvlášť neupravené platia príslušné ustanovenia Občianskeho zákonníka, zákona č. 513/1991 Zb. Obchodný zákonník v znení neskorších predpisov a ostatných všeobecne platných záväzných právnych predpisov.
2. Nájomca sa zaväzuje bez zbytočného odkladu oznámiť prenajímateľovi každú zmenu svojej právnej subjektivity, ako aj iné skutočnosti, ktoré by mohli ovplyvniť nájom pozemku.

3. Zmluvné strany sa dohodli, že bez zbytočného odkladu oznámia druhej zmluvnej strane akékoľvek zmeny v údajoch uvedených v tejto Zmluve, najmä zmenu adresy, obchodného mena, právnej formy podnikania, bankového spojenia, a pod.
4. Zmluvné strany sa dohodli, že povinnosť doručiť písomnosť podľa zmluvy sa považuje v konkrétnom prípade za splnenú dňom prevzatia písomnosti alebo odmietnutím túto písomnosť prevziať. Ak sa v prípade doručovania prostredníctvom poštového podniku vráti doručovaná zásielka ako nedoručená alebo nedoručiteľná z akéhokoľvek dôvodu, považuje sa takáto zásielka za doručení dňom jej vrátenia adresátovi. Účinky doručenia nastanú aj vtedy, ak príjemca písomnosť v odbernej lehote nevyzdvihne alebo jej prevzatie zmarí; v tomto prípade sa zásielka považuje za doručení dňom jej vrátenia adresátovi. Pre doručovanie je rozhodná adresa zmluvných strán uvedená v záhlaví tejto zmluvy alebo iná adresa, ak bola druhej zmluvnej strane písomne oznámená.
5. Nájom pozemku schválilo Miestne zastupiteľstvo mestskej časti Bratislava-Devínska Nová Ves Uznesením č. [●] zo dňa [●] v súlade s ustanovením § 9a ods. 9 písm. c) zák. č. 138/1991 Zb. o majetku obcí v znení neskorších predpisov ako prípad hodný osobitného zreteľa.
6. Súčasťou zmluvy je: Príloha 1 - Situačný náčrt predmetu nájmu
Príloha 2 - Protokol o odovzdaní predmetu nájmu
7. Zmluva nadobúda platnosť dňom podpísania obidvoma zmluvnými stranami a účinnosť dňom nasledujúcim po dni jej zverejnenia na webovom sídle prenajímateľa podľa ust. § 47a ods.1 Občianskeho zákonníka v spojení s ustanovením §5a ods. 6 a 9 zákona č. 211/2000 Z. z. o slobodnom prístupe k informáciám a o zmene a doplnení niektorých zákonov v znení neskorších predpisov.
8. Zmeny a doplnky tejto zmluvy je možné vykonať len na základe dohody zmluvných strán formou písomného dodatku, podpísaného oprávnenými zástupcami zmluvných strán.
9. Zmluvné strany vyhlasujú, že porozumeli obsahu tejto zmluvy v celom rozsahu, neuzatvárajú zmluvu v tiesni, ich zmluvná vôľnosť nie je obmedzená a na znak súhlasu túto zmluvu potvrdzujú svojimi podpismi.
10. Zmluva je vyhotovená v štyroch rovnopisoch s platnosťou originálu, z ktorých dve vyhotovenia dostane prenajímateľ a dve vyhotovenia nájomca.

V Bratislave, dňa:
Za prenajímateľa:

V Bratislave, dňa:
Za nájomcu:

Dárius Krajčír
starosta

Mgr. Ronald Blaho
konateľ