



## MESTSKÁ ČASŤ BRATISLAVA-DEVÍNSKA NOVÁ VES

Materiál na rokovanie Miestneho zastupiteľstva  
MČ Bratislava – Devínska Nová Ves  
dňa 21.12.2022

### Bod č. 14

Schválenie výpožičky časti pozemkov registra „C“ KN parc. č. 2149/4 o výmere 0,5 m<sup>2</sup> a parc. č. 8 o výmere 0,5 m<sup>2</sup> z dôvodu hodného osobitného zreteľa pre Občianske združenie GAUDETE DNV.  
(názov podľa pozvánky)

#### Predkladateľ:

Dárius Krajčír

(titul, meno, priezvisko)

Starosta Mestskej časti Bratislava-  
Devínska Nová Ves

(funkcia)

#### Zodpovedný:

Ing. Mária Koprďová

(titul, meno, priezvisko)

prednostka Miestneho úradu

(funkcia)

#### Spracovateľ:

Mgr. Branislav Chandoga

(titul, meno, priezvisko)

oddelenie správy, evidencie a údržby  
majetku

(funkcia)

#### Materiál obsahuje:

1. Dôvodová správa (povinná)
2. Návrh uznesenia (povinná)
3. Stanoviská odborných komisií
4. Stanovisko Miestnej rady
5. Žiadosť o prenájom časti pozemkov
6. Zámer prenájomu
7. LV č. 2, LV č. 1723
8. Návrh zmluvy o nájme
9. Výpis z registra NO

#### Návrh uznesenia:

Miestne zastupiteľstvo mestskej časti Bratislava – Devínska Nová Ves

*schvaľuje*

z dôvodu hodného osobitného zreteľa podľa § 9a ods. 9 písm. c) zákona SNR č. 138/1991 Zb. o majetku obcí v znení neskorších predpisov výpožičku časti pozemkov registra "C" KN, vedené Okresným úradom Bratislava, katastrálnym odborom pre okres: Bratislava IV, obec: Bratislava- Devínska Nová Ves, k. ú. Devínska Nová Ves, vo vlastníctve hlavného mesta Slovenskej republiky Bratislavy:

- parc. č. 2149/4 o výmere 0,5 m<sup>2</sup>, druh ostatná plocha, o celkovej výmere 730 m<sup>2</sup>, zapísaný na liste vlastníctva č. 1723, zverený do správy mestskej časti Bratislava-Devínska Nová Ves na základe zverovacieho protokolu č. 8/93 zo dňa 01.09.1992,
- parc. č. 8 o výmere 0,5 m<sup>2</sup>, druh ostatná plocha, o celkovej výmere 1 890 m<sup>2</sup>, zapísaný na liste vlastníctva č. 2, zverený do správy mestskej časti Bratislava-Devínska Nová Ves na základe zverovacieho protokolu č. 765/08 zo dňa 29.10.2008, pre Občianske združenie GAUDETE Devínska Nová Ves, Istrijská 15, 841 07 Bratislava, IČO: 50 672 100 na dobu neurčitú od 01.01.2023, za účelom umiestnenia a správy informačných tabulí, ktoré budú

*slúžiť na informovanie občanov o charitatívnych aktivitách vypožičavateľa, prípadne iných charitatívnych a neziskových organizácií.*

*Dôvod hodný osobitného zreteľa spočíva v podpore informovanosti zraniteľných osôb o možných charitatívnych aktivitách neziskových organizácií pôsobiacich v mestskej časti Bratislava- Devínska Nová Ves.*

#### **Dôvodová správa:**

Hlavné mesto SR Bratislava je vlastníkom pozemkov registra "C" KN:

- parc. č. 2149/4 o výmere 0,5 m<sup>2</sup>, druh ostatná plocha, o celkovej výmere 730 m<sup>2</sup> zapísaný na liste vlastníctva č. 1723, zverený do správy mestskej časti Bratislava-Devínska Nová Ves na základe zverovacieho protokolu č. 8/93 zo dňa 01.09.1992,

- parc. č. 8 o výmere 0,5 m<sup>2</sup>, druh ostatná plocha, o celkovej výmere 1 890 m<sup>2</sup>, zapísaný na liste vlastníctva č. 2, zverený do správy mestskej časti Bratislava-Devínska Nová Ves na základe zverovacieho protokolu č. 765/08 zo dňa 29.10.2008, pozemky vedené Okresným úradom Bratislava, katastrálnym odborom pre okres: Bratislava IV, obec: Bratislava-Devínska Nová Ves, k. ú. Devínska Nová Ves.

Dňa 19.10.2022 bola na Miestny úrad mestskej časti Bratislava- Devínska Nová Ves doručená žiadosť o výpožičku časti uvedených pozemkov od Občianskeho združenia GAUDETE Devínska Nová Ves, Istrijská 15, 841 07 Bratislava, IČO: 50 672 100 za účelom osadenia informačných tabúl, ktoré budú slúžiť na informovanie občanov o charitatívnych aktivitách združenia.

V termíne od 28.11.2022 bol zverejnený zámer výpožičky z dôvodu hodného osobitného zreteľa na časť pozemkov registra „C“ KN, vedené Okresným úradom Bratislava, katastrálnym odborom pre okres: Bratislava IV, obec: Bratislava- Devínska Nová Ves, k. ú. Devínska Nová Ves. vo vlastníctve hlavného mesta Slovenskej republiky Bratislavy:

- parc. č. 2149/4 o výmere 0,5 m<sup>2</sup>, druh ostatná plocha, o celkovej výmere 730 m<sup>2</sup>, zapísaný na liste vlastníctva č. 1723, zverený do správy mestskej časti Bratislava-Devínska Nová Ves na základe zverovacieho protokolu č. 8/93 zo dňa 01.09.1992,

- parc. č. 8 o výmere 0,5 m<sup>2</sup>, druh ostatná plocha, o celkovej výmere 1 890 m<sup>2</sup>, zapísaný na liste vlastníctva č. 2, zverený do správy mestskej časti Bratislava-Devínska Nová Ves na základe zverovacieho protokolu č. 765/08 zo dňa 29.10.2008, pre Občianske združenie GAUDETE Devínska nová Ves, Istrijská 15, 841 07 Bratislava, IČO: 50 672 100 na dobu neurčitú od 01.01.2023, za účelom umiestnenia a správy informačných tabúl, ktoré budú slúžiť na informovanie občanov o charitatívnych aktivitách vypožičavateľa, prípadne iných charitatívnych a neziskových organizácií.

Dôvod hodný osobitného zreteľa spočíva v podpore informovanosti zraniteľných osôb o možných charitatívnych aktivitách neziskových organizácií pôsobiacich v mestskej časti Bratislava- Devínska Nová Ves.

#### **Stanoviská odborných komisií:**

Nie sú

#### **Stanovisko Miestnej rady MČ BA DNV:**

Miestna rada mestskej časti Bratislava-Devínska Nová Ves schválila na svojom zasadnutí dňa 12.12.2022 Uznesenie č. 97/12/2022 ktorým odporučila miestnemu zastupiteľstvu mestskej časti Bratislava-Devínska Nová z dôvodu hodného osobitného zreteľa podľa § 9a ods. 9 písm. c) zákona SNR č. 138/1991 Zb. o majetku obcí v znení neskorších predpisov výpožičku časti pozemkov registra "C" KN, vedené Okresným úradom Bratislava, katastrálnym

odborom pre okres: Bratislava IV, obec: Bratislava- Devínska Nová Ves, k. ú. Devínska Nová Ves, vo vlastníctve hlavného mesta Slovenskej republiky Bratislavy:

- parc. č. 2149/4 o výmere 0,5 m<sup>2</sup>, druh ostatná plocha, o celkovej výmere 730 m<sup>2</sup>, zapísaný na liste vlastníctva č. 1723, zverený do správy mestskej časti Bratislava-Devínska Nová Ves na základe zverovacieho protokolu č. 8/93 zo dňa 01.09.1992,

- parc. č. 8 o výmere 0,5 m<sup>2</sup>, druh ostatná plocha, o celkovej výmere 1 890 m<sup>2</sup>, zapísaný na liste vlastníctva č. 2, zverený do správy mestskej časti Bratislava-Devínska Nová Ves na základe zverovacieho protokolu č. 765/08 zo dňa 29.10.2008, pre Občianske združenie GAUDETE Devínska Nová Ves, Istrijská 15, 841 07 Bratislava, IČO: 50 672 100 na dobu neurčitú od 01.01.2023, za účelom umiestnenia a správy informačných tabúľ, ktoré budú slúžiť na informovanie občanov o charitatívnych aktivitách vypožičiavateľa, prípadne iných charitatívnych a neziskových organizácií.

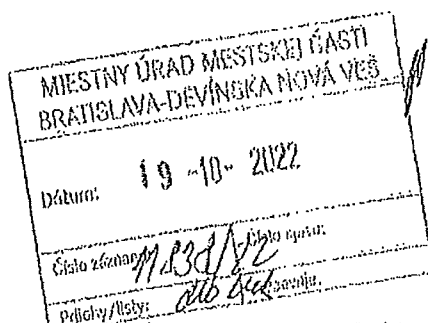
Dôvod hodný osobitného zreteľa spočíva v podpore informovanosti zraniteľných osôb o možných charitatívnych aktivitách neziskových organizácií pôsobiacich v mestskej časti Bratislava- Devínska Nová Ves.

**Iné stanoviská:**

Nie sú

Občianske združenie Gaudete Devínska Nová Ves, Istrijská 15, 841 07 Bratislava

MČ Bratislava-Devínska Nová Ves  
Novoveská 17/A  
843 10 Bratislava



VEC: Žiadosť o výpožičku časti pozemkov mestskej časti Bratislava-Devínska Nová Ves

Chceli by sme požiadať o výpožičku časti pozemkov mestskej časti Bratislava-Devínska Nová Ves na účel osadenia informačných tabúl miestnej Charity DNV, ktorá spadá pod naše občianske združenie Gaudete Devínska Nová Ves na dobu neurčitú.

Na základe spätných väzieb od obyvateľov z Devínskej Novej Vsi vieme, že by ocenili väčšiu informovanosť o aktivitách charity, taktiež aj kontakty na iné pomáhajúce organizácie pôsobiace v Devínskej Novej Vsi, s ktorými sme v kontakte a radi by sme s nimi spolupracovali. Vnímame tiež potrebu tých najnúdznejších z nás, ktorým by mohli pomôcť služby našej charity a nemajú možnosť sledovať sociálne siete, cez ktoré momentálne verejnosť informujeme. Účelom by bolo teda maximálne sa priblížiť čo najväčšej časti obyvateľov Devínskej Novej Vsi, ktorí by mohli potrebovať pomoc Charity DNV ako tým, ktorí by chceli spolupracovať v našej službe.

Osadenie dvoch informačných tabúl by bolo vedľa súčasných tabúl mestskej časti, aby sme zabezpečili nerušivý efekt pre životný priestor. Tabule sú veľkosti 4xA4 (výška 65cm a šírka 49cm) so stojanmi výška 270cm (z toho 70cm bude zabetónované v zemi). Šlo by o osadenie na dvoch pozemkoch, na každom o výmere cca 0,5 m<sup>2</sup> a to pri križovatke Eisnerovej ulice a ulice Pavla Horova, vedľa zastávky MHD, parcela č. 2149/4 a pri križovatke ulice Uhrovecká a Istrijskej ulice, parcela č. 8.

Tabule budú zakúpené občianskym združením Gaudete Devínska Nová Ves, nakoľko bola Charita DNV, ktorá spadá pod toto občianske združenie, podporená cez Farnosť Bratislava-Devínska Nová Ves grantom CreoCaritas Bratislavskou arcidiecéznou charitou.

Občianske združenie Gaudete Devínska Nová Ves, Istrijská 15, 841 07 Bratislava

Prílohy:

1. Projekt
2. Označenie informačných tabúl na mape
3. Vizualizácia informačných tabúl vedľa tabúl' mestskej časti BA-Devínska Nová Ves
4. Technické údaje informačných tabúl'
5. Vyznačenie parciel, na ktorých by boli informačné tabule osadené

V Bratislave, 17.10.2022

Mgr. Zuzana Rehorčíková

**Predkladateľ projektu:** OZ GAUDETE Devínska Nová Ves

**Právna forma:** Občianske združenie

**Meno zodpovednej osoby za projekt:** Mgr. Zuzana Rehorčíková

**Telefón/Mobil osoby zodpovednej za projekt**

**E-mail osoby zodpovednej za projekt:** .....

**Adresa predkladateľa projektu:** Istrijská 5065/15, 84107 Bratislava

**IČO organizácie:** 50672100

**Štatutárneho zástupcu organizácie:** Ing. Tomáš Lencz

**Uvedte emailovú adresu štatutára:** [tlencz@gmail.com](mailto:tlencz@gmail.com)

**IBAN:** SK87 0900 0000 0051 2891 8542

**Názov banky:** Slovenská sporiteľňa

**Názov projektu:** „INFORMUJME DNV“

**Miesto realizácie projektu:** Bratislava - Devínska Nová Ves

**Údaje o predkladateľovi:**

Občianske združenie GAUDETE Devínska Nová Ves, ktoré vzniklo pri farnosti Devínska Nová Ves, pôsobí v mestskej časti Bratislava-Devínska Nová Ves od roku 2017. Zo začiatku najmä realizáciou letného denného tábora pre deti z Devínskej Novej Vsi a neskôr sa pridali prednášky pre rodičov ako i manželov a formácia a vzdelávanie mladých animátorov (mladých ľudí, ktorí sa aktívne podieľajú na programe pre deti, či už na letnom dennom tábore alebo iných aktivitách farnosti).

V roku 2020 sa do činnosti občianskeho združenia GAUDETE Devínska Nová Ves pridala aj CHARITA DNV, ktorá začala svoju činnosť spoluprácou s miestnym klubom dôchodcov, kedy členovia CHARITY DNV navštevovali a podávali pomocnú ruku osamelým seniorom. Neskôr vďaka nakontaktovaniu sa na Centrum rodiny z Dúbravky dostala CHARITA DNV možnosť prerozdeľovať darované potraviny z reťazca spoločnosti LIDL v rámci zbierky „Podeľ sa a pomôž“, núdzným rodinám a jednotlivcom. Vďaka ponuke rôznych vecí sa podarilo nájsť spôsob ich darovania tým, ktorí by ich potrebovali. Ďalšou aktivitou je realizácia „ZÓNY bez PEŇAZÍ“, kde ľudia môžu priniesť zachovalé veci, ktoré sú im už zbytočné a ostatní si môžu prísť vybrať zdarma všetko, čo im chýba. Je to akcia, ktorá je zameraná ekologicky, aj na budovanie komunitnej spolupatričnosti. Poslednou aktivitou sú materiálne zbierky, ktoré sa konali na pomoc rodinám a Azylovému centru Betánia v Malackách.

Naše aktivity sú realizované na báze dobrovoľníctva a teda nikto z pracovníkov, animátorov, či členov CHARITY DNV nepracuje za odplatu. Na aktivity získavame finančné a iné prostriedky formou darov, 2% z dane či projektovou činnosťou. Naše projekty boli v minulosti podporené MČ Bratislava-Devínska Nová Ves, Magistrátom Hlavného mesta Bratislava a Nadáciou Volkswagen Slovensko.

### **Východisková situácia a zdôvodnenie projektu:**

V Devínskej Novej Vsi existuje viacero organizácií, ktoré realizujú svoje aktivity a projekty, ktoré sú sociálneho charakteru. Jednou z nich je aj CHARITA DNV, ktorá je súčasťou OZ GAUDETE Devínska Nová Ves.

Na základe našej praxe a spätných väzieb, ktoré si pri našich akciách pýtame od účastníkov (napr. ZÓNA bez PEŇAZÍ a pod.) sme zistili, že ľudia by uvítali lepšiu informovanosť o daných aktivitách a činnosti týchto organizácií. Akcie ako aj naša činnosť je propagovaná najmä cez sociálne siete a internet (webové stránky, infomail a pod.). Omnoho menší priestor sa dostáva informovaniu priamo „offline“. Využívame ale aj tieto spôsoby formou oznamov na svätých omšach v miestnej farnosti, plagátmi v kostole, na výveske F-centra, uverejňovanie článkov a pozvánok v miestnych periodikách.

Ako problém vnímame najmä to, že práve mnohí ľudia, ktorí by potrebovali pomoc CHARITY DNV, či inej organizácie realizujúcej aktivity sociálneho charakteru, nemusia mať prístup k internetu, či v našom prípade nenavštevujú miestnu farnosť a tak sa o prípadnej pomoci, ktorú by mohli získať, ani nemajú ako dozvedieť.

Ako riešenie by sme chceli, aj na základe viacerých odporúčaní zo strany obyvateľov Devínskej Novej Vsi, navrhnúť umiestnenie infotabúl na frekventovaných miestach našej mestskej časti. Tieto infotabule budú obsahovať kontakty a informácie o činnosť daných organizácií, ako aj pozvánky na rôzne aktivity, čo by určite napomohlo k lepšej informovanosti a dostupnosti týchto služieb adresnejšie tam, kde je to potrebné.

Navrhujeme kúpiť a osadiť 6 informačných tabúl na priestranstve mestskej časti v týchto lokalitách zastávka MHD Milana Marečka, okolie Mýtnice na Istrijskej ulici, stanica ŽSR, sídlisko Jána Jonáša, prípadne niekde na ulici Opletalova a pri materskej škole Milana Marečka smerom na detské ihriská sídliska. Ďalej by sa o tieto tabule aj o obsah staral samotné pomáhajúce organizácie.

V súčasnosti už prebieha komunikácia s ICHTYS, o.z., aby sme spoločne navrhli čo najlepšie miesta pre umiestnenie infotabúl. Zároveň by sme tieto tabule radi naplnili informáciami z oboch organizácií, prípadne prizvali ešte iné pomáhajúce organizácie.

Vďaka zapojeniu sa našej CHARITY DNV do grantového kola Bratislavskej arcidiecéznej charity CreoCaritas sa nám podarilo získať 700€ na nákup infotabúl.

## **Opis projektu:**

### **1. Prípravná fáza**

Komunikácia s organizáciami realizujúcimi služby sociálneho charakteru a ponúknuť im možnosť uviesť na infotabuliach ich činnosť a kontakt na ich organizáciu. Nasledovne v spolupráci s miestnym úradom v Devínskej Novej Vsi vyhľadať a určiť miesta na umiestnenie 2ks tabúľ. Predbežne v blízkosti informačných tabúľ mestskej časti pri križovatke pri zastávke MHD Milana Marečka a v blízkosti železničnej stanice.

- PREBEHLA KOMUNIKÁCIA S MIESTNYM ÚRADOM BA-DEVÍNSKA NOVÁ VES

### **2. Realizačná fáza**

Nákup samotných infotabúľ a osadenie ich na vybraných miestach za pomoci príspevkovej organizácie DENOVA. Naplnenie infotabúľ obsahom (kontakty na pomáhajúce organizácie, uvedená činnosť jednotlivých organizácií, pozvánky na akcie organizácií a pod.)

### **3. Udržateľnosť projektu**

O údržbu tabúľ a aktualizáciu obsahu sa budú následne starať pomáhajúce organizácie.

## **Cieľová skupina:**

### **1. Všetci obyvatelia mestskej časti Bratislava-Devínska Nová Ves**

Každý z nás môže poznať niekoho v náročnej životnej situácii a týmto spôsobom môže poskytnúť kontakt na pomáhajúcu organizáciu.

### **2. Ľudia v zlej ekonomickej situácii**

Či už sú to ľudia bez domova, alebo niekto iný, kto nemá prístup k sociálnym sieťam, môže sa na pomáhajúcu organizáciu obrátiť osobne, vďaka uvedenej adrese alebo telefonickému kontaktu.

### **3. Seniori**

Najmä tí, ktorí nie sú natoľko zruční, aby vedeli obsluhovať sociálne siete a potrebovali by pomoc.

### **4. Rodiny s deťmi**

Pomáhajúce organizácie často realizujú akcie venované rodinám s deťmi, prípadne rodičom a takto si ich budú môcť všimnúť aj pri bežnej prechádzke vonku.

### **5. Deti a mládež**

Oznamy a pozvánky budú venované taktiež aj deťom a mládeži.



### Personálne a iné zabezpečenie aktivít:

O výber vhodných miest by rozhodovali pomáhajúce organizácia za pomoci Miestneho úradu BA-Devínska Nová Ves. O zapožičanie priestoru na osadenie tabúl by sme chceli požiadať MČ BA-Devínska Nová Ves. O osadenie infotabúl by sme chceli požiadať príspevkovú organizáciu Denova v spolupráci s Miestnym úradom BA-Devínska Nová Ves. O naplnenie tabúl obsahom ako aj ich aktualizácií by sa podieľali 2 dobrovoľníci z pomáhajúcich organizácií.

### Očakávané výstupy, výsledky projektu:

Očakávame, že na základe viditeľnejšej informovanosti obyvateľov Devínskej Novej Vsi budú následne aj služby viac dostupné a k potrebnej pomoci sa dostanú všetci, ak tí, ktorí nemajú bežný prístup k internetu a sociálnym sieťam.

### Harmonogram:

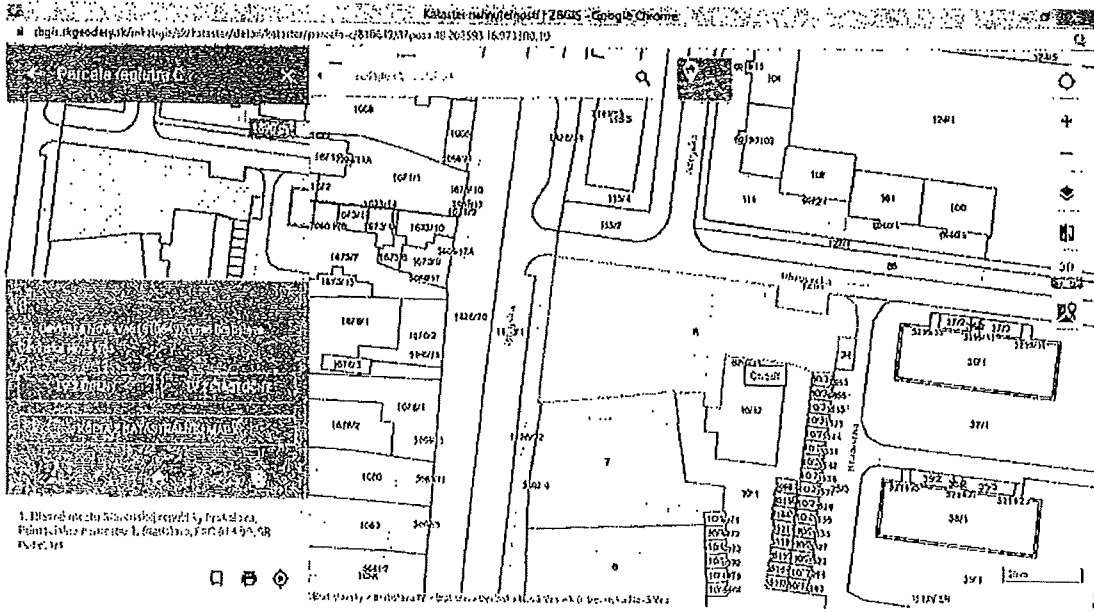
Začiatok realizácie: September 2022

Dátum ukončenia: December 2022

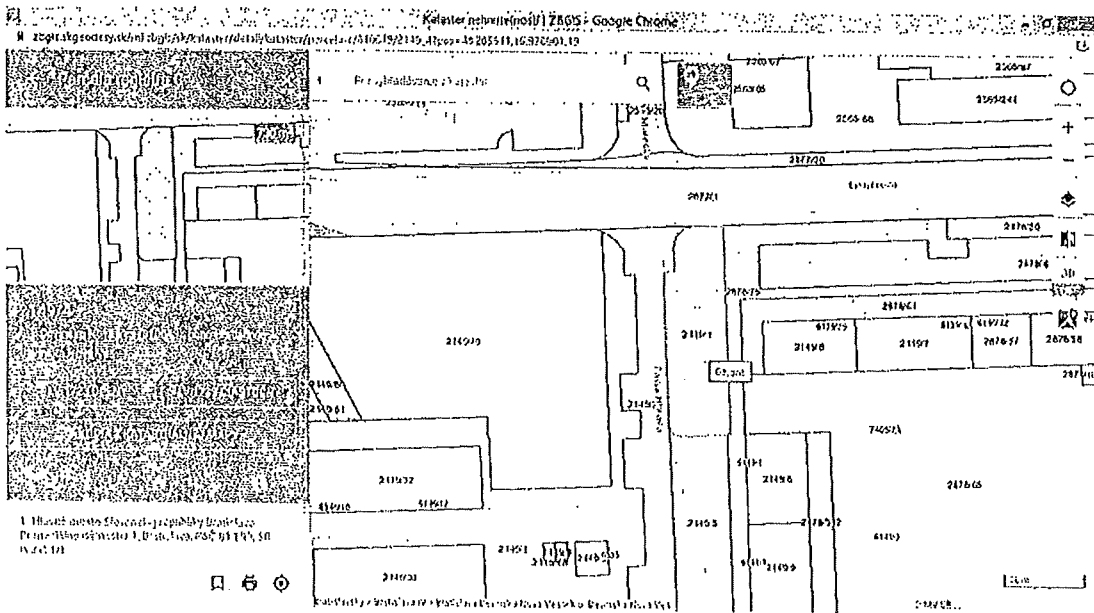
Prehľad kľúčových aktivít pre dosiahnutie cieľov rozpísaných v jednotlivých mesiacoch

Od	Do	AKTIVITA
09/2022	09/2022	Komunikácia s pomáhajúcimi organizáciami v Devínskej Novej Vsi
09/2022	09/2022	Vytipovanie vhodných miest na osadenie infotabúl v spolupráci s pomáhajúcimi organizáciami a miestnym úradom v Devínskej Novej Vsi.
10/2022	11/2022	Objednanie infotabúl a ich dodanie.
12/2022	2/2023	Osadenie infotabúl.
1/2023	2/2023	Naplnenie infotabúl obsahom

V Bratislave, dňa 17.10.2022



Parcela pozemku pri križovatke Istrijske – Uhrovecke



Parcela pozemku pri križovatke Eisnerova – P. Horova



Vizualizácia tabule pri križovatke Istrijská -- Uhrovecká



Vizualizácia tabule pri križovatke Eisnerova -- P. Horova

## Technické parametre informačných tabúl – OZ Gudete Devínska Nová Ves (Charita DNV)

### Tabuľa Single slim

Hrúbka 30mm




Výška 650mm


Šírka 490mm

Farba: strieborná



Informační vitríny SINGLE SLIM, tloušťka 30 mm

Rozměr vnější (výška x šířka) v mm	650 x 490	650 x 705	650 x 920
Počet A4	4 x A4	6 x A4	8 x A4
Tloušťka vitríny	30 mm	30 mm	30 mm
Nákresy vitríny a rozmístění A4			
Otevírání dvířek	boční	boční	boční



### Stojany

Typ: hranatý (ST-H-27)

Výška: 2700mm (z toho 700mm sa betónuje do zeme)

Šírka: 60mm

Hĺbka: 40mm

Farba: strieborná

Typy stojanů  
Cena za 1 pár  
stojanů



Kulový  
700mm se  
betonuje do země  
2700 x 60



Hranatý  
700mm se  
betonuje do země  
2700 x 60 x 40

Šířková  
barva stojanů

Obj.  
kód

ST-O-27 *ST-DEM*

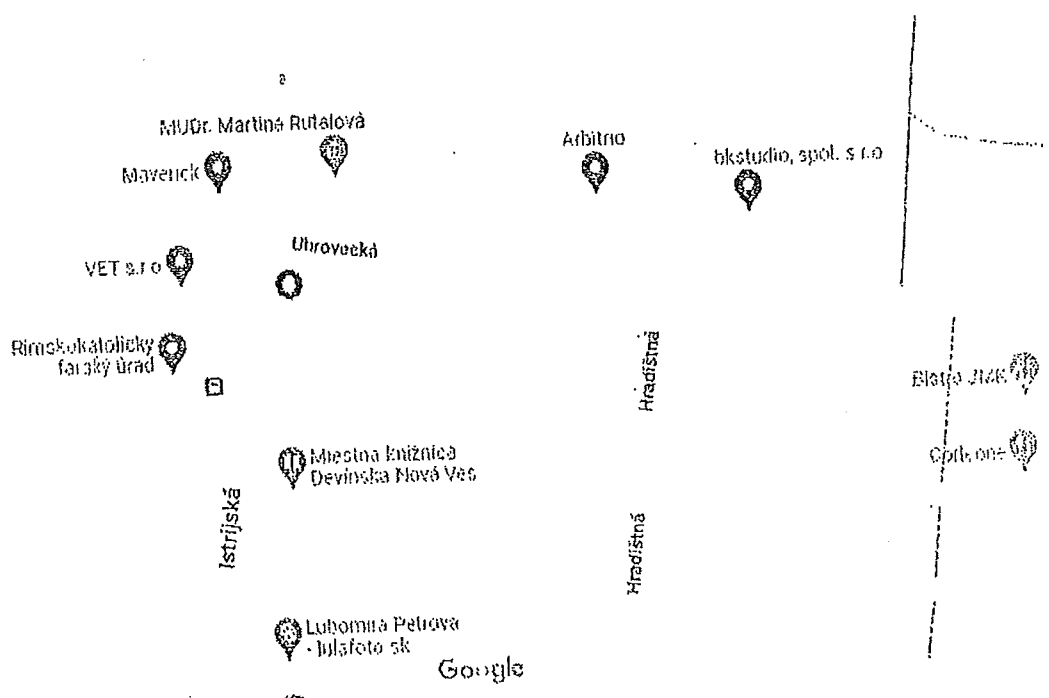
ST-H-27 *ST-DEM*

Barva stojanu  
dle výběru

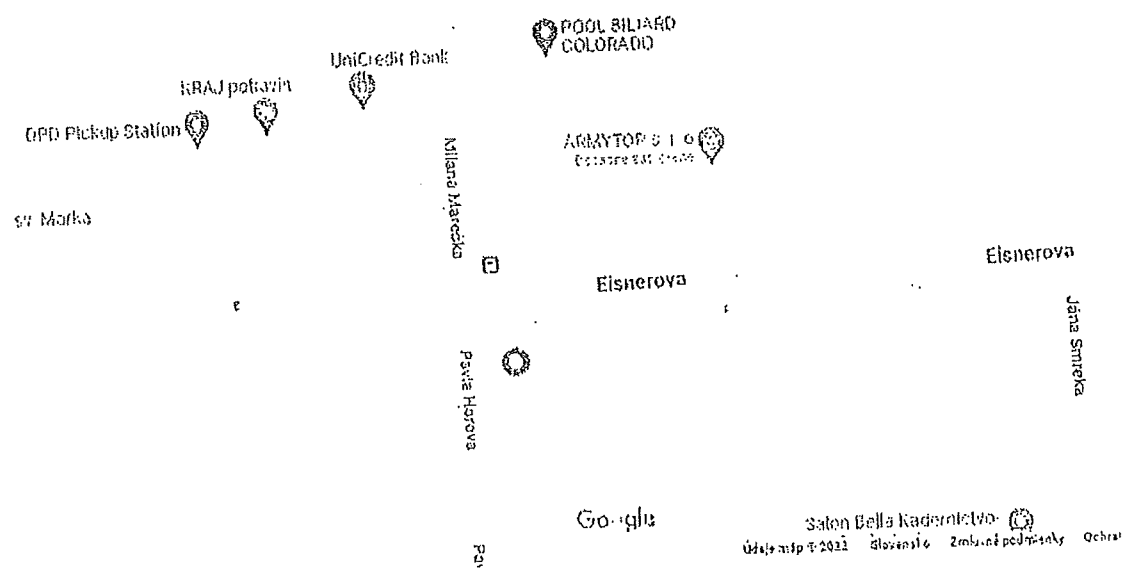
Obj.  
kód

ST-O-27-R

ST-H-27-R



Tabuľa pri križovatke Istrijská – Uhrovecká



Tabuľa pri križovatke Elsnerova – P. Horova



**MESTSKÁ ČASŤ BRATISLAVA-DEVÍNSKA NOVÁ VES**  
**MIESTNY ÚRAD**  
Novoveská 17/A, 843 10 Bratislava 49

---

## Mestská časť Bratislava Devínska Nová Ves

V súlade s ust. § 9a ods. 9 písm. c) zákona č. 138/1991 Zb. o majetku obcí v znení neskorších predpisov

### ZVEREJŇUJE ZÁMER

Vypožičať z dôvodu hodného osobitného zreteľa časti pozemkov registra "C" KN vo vlastníctve hlavného mesta Slovenskej republiky Bratislavy:

- parc. č. 2149/4 o výmere 0,5 m<sup>2</sup>, druh ostatná plocha, o celkovej výmere 730 m<sup>2</sup> zapísaný na liste vlastníctva č. 1723, zverený na základe zverovacieho protokolu č. 8/93 zo dňa 01.09.1992,
- parc. č. 8 o výmere 0,5 m<sup>2</sup>, druh ostatná plocha, o celkovej výmere 1 890 m<sup>2</sup>, zapísaný na liste vlastníctva č. 2, zverený na základe zverovacieho protokolu č. 765/08 zo dňa 29.10.2008, pre Občianske združenie GAUDETE Devínska nová Ves, Istrijská 15, 841 07 Bratislava, IČO: 50 672 100 na dobu neurčitú od 01.01.2023, za účelom umiestnenia a správy informačných tabúľ, ktoré budú slúžiť na informovanie občanov o charitatívnych aktivitách vypožičiavateľa, prípadne iných charitatívnych a neziskových organizácií.

Pozemky sú vedené Okresným úradom Bratislava; katastrálnym odborom pre okres: Bratislava IV, obec: Bratislava- Devínska Nová Ves, k. ú. Devínska Nová Ves.

Dôvod hodný osobitného zreteľa spočíva v podpore charitatívnych aktivít neziskových organizácií v mestskej časti Bratislava- Devínska Nová Ves.

Výpožička, ktorá je obsahom tohto zámeru, podlieha schváleniu miestnym zastupiteľstvom Mestskej časti Bratislava DNV, a to 3/5 väčšinou všetkých poslancov.

Informácie o pripravovaných zámeroch nájdete aj na našej webovej stránke [www.devinskanovaves.sk](http://www.devinskanovaves.sk) alebo na tel. čísle 02/60401415, kontaktná osoba - Mgr. Chandoga.

V Bratislave dňa 28.11.2022

v. r.

Ing. Mária Koprďová  
prednostka MÚ MČ BA-DNV



Úrad geodézie, kartografie a katastra Slovenskej republiky  
VÝPIS Z KATASTRA NEHNUTEĽNOSTÍ

Okres : 104 Bratislava IV Dátum vyhotovenia : 6.12.2022  
Obec : 529371 Bratislava-Devínska Nová Ves Čas vyhotovenia : 9:50:05  
Katastrálne územie : 810649 Devínska Nová Ves Údaje platné k : 5.12.2022 18:00:00

Výpis je nepoužiteľný na právne úkony

VÝPIS Z LISTU VLASTNÍCTVA č. 2  
ČIASTOČNÝ

ČASŤ A: MAJETKOVÁ PODSTATA

Parcely registra „C“ evidované na katastrálnej mape

Počet parcel: 1

Parcelné číslo	Výmera v m <sup>2</sup>	Druh pozemku	Spôsob využitia pozemku	Druh chránenej nehnuteľnosti	Spoločná nehnuteľnosť	Umiestnenie pozemku	Druh právneho vzťahu
8	1890	Ostatná plocha	29		1	1	
Iné údaje: Bez zápisu							

Ostatné PARCELY registra „C“ nevyžiadané.

Legenda

Spôsob využitia pozemku

- 29 Pozemok, na ktorom je okrasná záhrada, uličná a sídlisková zeleň, park a iná funkčná zeleň a lesný pozemok na rekreačné a poľovnícke využitie

Spoločná nehnuteľnosť

- 1 Pozemok nie je spoločnou nehnuteľnosťou

Umiestnenie pozemku

- 1 Pozemok je umiestnený v zastavanom území obce

PARCELY registra „E“ nevyžiadané.

STAVBY nevyžiadané.

ČASŤ B: VLASTNÍCI A INÉ OPRÁVNENÉ OSOBY Z PRÁVA K NEHNUTEĽNOSTI



Vlastník

Počet vlastníkov: 1

Poradové číslo	Titul, priezvisko, meno, rodné meno / Názov Miesto trvalého pobytu / Sídlo Dátum narodenia, rodné číslo / IČO / Iný identifikačný údaj	Spoluvlastnícky podiel
1	Hlavné mesto Slovenskej republiky Bratislava, Primaciálne námestie 1, Bratislava, PSČ 814 99, SR, IČO: 603481	1/1
	Titul nadobudnutia Žiadosť o zápis zn. OSMM/1995/Vo/2094 z 13.7.1995, podľa GP č. 11644125-12/95 z 18.5.1995 - Vz 308/95 GP č. 30170109-15/96 - Vz 400/96 Žiadosť č. ODMM-2701/96/VO z 27.9.1996 - Vz 17/97 Žiadosť č. OSMM-220/98/Se zo dňa 19.1.1998 - Vz 330/98 Žiadosť zn. OSMM-460497/Se zo dňa 24.11.1997 o zápis parc. č. 2565/22,23,41,66,67 - Vz 606/98 Žiadosť č. SNM-6348/00/Vi zo dňa 13.9.2000 - Vz 509/01 Žiadosť č. SNM-5427/01/Vi zo dňa 30.7.2001 a GP č. 97/2000/B - Vz 1009/01 Žiadosť o zápis č. MAG/2003/14825/Dš z 25.3.2003 - Vz 755/03 Potvrdenie súpisného čísla č.j.: 3253/2004/Enc zo dňa 11.11.2004 - Vz 1466/04 Kúpna zmluva V-4103/04 zo dňa 2.2.2005 - Vz 153/05 Žiadosť o zápis č. MAG-04/37175/63020-1 zo dňa 18.10.2004 - Vz 228/05 Žiadosť č. MAG-2005-1388/3081-2/Vi zo dňa 19.1.2005, GP č. 114/2004 - Vz 493/05 Žiadosť č. MAG-2005-1388/24219-62/LVi zo dňa 21.04.2005, GP č.127/2004 - Vz 1243/05 Kúpna zmluva V-15363/07 zo dňa 19.11.2007 Kúpna zmluva V-17126/07 zo dňa 17.12.2007 Kúpna zmluva V-17127/07 zo dňa 08.10.2008 - Vz 2335/08 Dohoda o usporiadaní vlastníckych vzťahov V-26885/08 zo dňa 12.11.2008 - Vz 2559/08 Rozhodnutie Krajského stavebného úradu v Bratislave č. A/2006/400/HLO zo dňa 05.10.2006 v spojení s rozhodnutím Ministerstva výstavby a regionálneho rozvoja SR č. 2007/9797/18758-2/Ka zo dňa 26.03.2007, oprava rozhodnutia č. A/2006/400/HLO zo dňa 04.01.2008, Z-2670/08 - Vz 14/09 Kúpna zmluva V-17124/07 zo dňa 17.12.2007 - Vz 92/08 Kúpna zmluva V-17126/07 zo dňa 17.12.2007 - Vz 94/08 Kúpna zmluva V-33827/08 zo dňa 26.01.2009 - Vz 123/09 Kúpna zmluva V-6634/09 zo dňa 28.04.2009 - Vz 539/09 Kúpna zmluva V-7438/09 zo dňa 03.06.2009. Kúpna zmluva V-10717/08 zo dňa 30.04.2008 - Vz 1441/08 Kúpna zmluva V-15046/09 zo dňa 04.08.2009 - Vz 1029/09 Kúpna zmluva V-15044/09 zo dňa 04.08.2009 Protokol č.01541/2015-UVOP-U00034/15.00 o odovzdaní pozemkov z majetku SR do vlastníctva obcí podľa §2d ods.1,2 a §14d ods.1 zákona č.138/1991 Zb. o majetku obcí v znení neskorších predpisov, Z-12187/15 Potvrdenie súpisného a orientačného čísla stavby č. 10959/2721/2015-Cha zo dňa 07.12.2015, Z-2187/16 Protokol č. 02861/2016-UVOP-U00085/16.00 o odovzdaní pozemkov pod stavbami z majetku SR do vlastníctva obcí zo dňa 28.11.2016, Z-206/17 Hospodárska zmluva č. 1152/76/DrB. zo dňa 15.04.1976, Z-5836/2017 Rozhodnutie D 2006-05/479/K/S/2/Ke z 6.3.2006, potvrdenie 1156-205/2018-MIK z 14.02.2018, Z-1545/18	
	Iné údaje GP č. 322/2004 zo dňa 14.6.2004 - Vz 1083/04 Zápis GP č. 48/2007 - Z 11427/07 - Vz 82/08 Zápis GP č.47/2009, V-3749/10 Zápis GP č. 32/10 (č. overania 1802/10)- rozdelenie pozemkov p.č. 35/3,4 a 46/3,4, Z-7400/13. Zápis GP č. 23/2013 (č.úradného overenia 2590/13), R-1093/14 - Vz 866/14 GP 68/2005, č. over.976/2005 na zameranie stavby na vydanie koľaud.rozh.Z-1545/18	
	Poznámky Poznámava sa, že od roku 1992 prebieha konanie o vydanie nehnuteľností oprávneným osobám v reštitučnom konaní podľa zákona 229/1991 Zb. (pozemky registra E KN parc. č. 3799/10, 3799/11), P-1911/14	K nehnuteľnosti -

Správca

Poradové číslo	Titul, priezvisko, meno, rodné meno / Názov Miesto trvalého pobytu / Sídlo Dátum narodenia, rodné číslo / IČO / Iný identifikačný údaj	K nehnuteľnosti K vlastníkovi
	Neevidovaný	

Nájomca

Poradové číslo	Titul, priezvisko, meno, rodné meno / Názov Miesto trvalého pobytu / Sídlo Dátum narodenia, rodné číslo / IČO / Iný identifikačný údaj	K nehnuteľnosti K vlastníkovi
Neevidovaní		

#### Iná oprávnená osoba

Poradové číslo	Titul, priezvisko, meno, rodné meno / Názov Miesto trvalého pobytu / Sídlo Dátum narodenia, rodné číslo / IČO / Iný identifikačný údaj	K nehnuteľnosti K vlastníkovi
Neevidovaní		

Iné údaje - nepriradené

ZMVM - p.č. 3153/2 - majetkovoprávne neusporiadaná - Vz 402/94

KN parc. č. 2061 po THM a ZMVM majetkovoprávne neusporiadaná podľa podnetu rekl. odd. katastr. odboru č. IV-135/00 zo dňa 17.4.2001

Zápis GP č. 27/2005 - Vz 2925/05

Pk. vl. č. 1141

### ČASŤ C: ŤARCHY

K nehnuteľnosti K vlastníkovi	Obsah
-	Právo stavby na parc. č. 38/1 a 38/2 pre vlastníka na LV 3783 podľa zák. 151/95 Z.z. ktorým sa mení a dopĺňa zák. č. 182/93
-	Vecné bremeno podľa § 10 a § 36 zákona č. 656/2004 Z.z. o energetike v platnom znení, spočívajúce v práve vstupu na pozemok registra "C" parc.č. 2285/23 v rozsahu nevyhnutnom na výkon povolenej činnosti v súlade s GP č. 551/2011, č. over. 1748/2011, z dôvodu obmedzenia vlastníckeho práva k pozemku vybudovaním elektroenergetických zariadení distribučnej sústavy, v prospech vlastníka elektroenergetického zariadenia: ZSE Distribúcia, a.s. (IČO 36361518), Z-4523/12
Vlastník poradové číslo 1	Vecné bremeno - právo zriaďovať a prevádzkovať verejné siete a stavať ich vedenia na pozemku reg. CKN p.č. 2056/8, 2061/1 v rozsahu podľa geometrického plánu č. 178/2017 (č. over.1654/2017) v prospech spoločnosti SWAN, a.s., IČO: 47258314 v zmysle § 66 ods. 1 písm. a) a ods. 2 zákona č. 351/2011 Z.z. o elektronických komunikáciách, Z-14474/2017
Vlastník poradové číslo 1	Vecné bremeno - strieť právo spoločnosti Slovak Telekom, a.s. (IČO: 35763 469) zriaďovať a prevádzkovať verejné siete a stavať ich vedenia na pozemku registra C KN parc. č. 2285/23 v zmysle § 66 ods. 2 zákona č. 351/2011 Z.z. o elektronických komunikáciách a v súvislosti s tým prevádzkovať, opravy a údržbu vedení, vykonávanie nevyhnutných úprav pôdy a jej porastu, najmä odstraňovanie a okliesňovanie stromov a iných porastov ohrozujúcich bezpečnosť a spoľahlivosť vedenia, ak to po predchádzajúcej výzve neurobil vlastník alebo užívateľ pozemku, podľa návrhu zo dňa 12.09.2017, Z-16843/2017
Vlastník poradové číslo 1	Vecné bremeno - právo zriaďovať a prevádzkovať verejné siete a stavať ich vedenia v prospech spoločnosti Orange Slovensko, a.s., IČO: 35697270 v zmysle § 66 ods. 1 písm. a) a ods. 2 zákona č. 351/2011 Z.z. o elektronických komunikáciách, na pozemkoch reg. CKN p.č. 8, 35/3, 37/1, 39/1, 40/3, 40/4, 40/5, 41/1, 41/2, 41/3, 44/1, 44/2, 44/3, 44/4, 51/1, 51/3, 54/1, 54/2, 54/3, 2121, 2565/8, 2565/11, 2565/19, 2565/21, 2565/26, 2565/27, 2565/30, 2565/31, 2565/49, 2565/68, 2565/71, 2565/77, 2565/87, 2565/196, 2565/239, 2565/241, 2565/244, 2565/257, 2565/260, 2565/301, 2877/30 a na pozemok reg. E KN parc.č. 3822; Z-21309/2017 - Vz 87/18
Vlastník poradové číslo 1	Vecné bremeno na pozemok registra C KN parc.č.2061/1, 2123/1 v zmysle § 66 ods. 1 písm. a) zákona č. 351/2011 Z.z. o elektronických komunikáciách spočívajúce v práve zriaďovať a prevádzkovať verejné siete (§ 2 ods. 1 a 2) a stavať ich vedenia (§ 2 ods. 13), a oprávnenie vstupovať v súvislosti so zriaďovaním, prevádzkovaním, opravami a údržbou vedení na nehnuteľnosť a vykonávať nevyhnutné úpravy pôdy a jej porastu, najmä odstraňovať a okliesňovať stromy a iné porasty ohrozujúce bezpečnosť a spoľahlivosť vedenia, ak to po predchádzajúcej výzve neurobil vlastník, alebo používateľ pozemku v prospech spoločnosti Slovak Telekom, a.s., IČO: 35763469, Z-10277/2018

**Výpis je nepoužitelný na právné úkony**

Úrad geodézie, kartografie a katastra Slovenskej republiky  
VÝPIS Z KATASTRA NEHNUTEĽNOSTÍ

Okres : 104 Bratislava IV Dátum vyhotovenia : 6.12.2022  
Obec : 529371 Bratislava-Devínska Nová Ves Čas vyhotovenia : 9:48:46  
Katastrálne územie : 810649 Devínska Nová Ves Údaje platné k : 5.12.2022 18:00:00

Výpis je nepoužiteľný na právne úkony

VÝPIS Z LISTU VLASTNÍCTVA č. 1723  
ČIASTOČNÝ

ČASŤ A: MAJETKOVÁ PODSTATA

Parcely registra „C“ evidované na katastrálnej mape

Počet parcel: 1

Parcelné číslo	Výmera v m <sup>2</sup>	Druh pozemku	Spôsob využívania pozemku	Druh chránenej nehnuteľnosti	Spoločná nehnuteľnosť	Umiestnenie pozemku	Druh právneho vzťahu
2149/4	730	Ostatná plocha	29		1	1	
Iné údaje: Bez zápisu							

Ostatné PARCELY registra „C“ nevyžiadané.

Legenda

Spôsob využívania pozemku

- 29 Pozemok, na ktorom je okrasná záhrada, uličná a sídlisková zeleň, park a iná funkčná zeleň a lesný pozemok na rekreačné a poľovnícke využívanie

Spoločná nehnuteľnosť

- 1 Pozemok nie je spoločnou nehnuteľnosťou

Umiestnenie pozemku

- 1 Pozemok je umiestnený v zastavanom území obce

STAVBY nevyžiadané.

ČASŤ B: VLASTNÍCI A INÉ OPRAVNENÉ OSOBY Z PRÁVA K NEHNUTEĽNOSTI

Vlastník

Počet vlastníkov: 1

Poradové číslo	Titul, priezvisko, meno, rodné meno / Názov Miesto trvalého pobytu / Sídlo Dátum narodenia, rodné číslo / IČO / Iný identifikačný údaj	Spoluvlastnícky podiel
1	<b>Hlavné mesto Slovenskej republiky Bratislava, Primaciálne námestie 1, Bratislava, PSČ 814 99, SR, IČO: 603481</b>	1/1
	Titul nadobudnutia	
	Rozhodnutie o zmene č.388/2008/odp.449/2008/Ti zo dňa 24.01.2008 Zámenná zmluva V-2330/09 zo dňa 31.03.2009 Žiadosť o zápis č. 13 300/2013/Ti zo dňa 28.11.2013, č. 1581/2013/Ti zo dňa 19.02.2013, č. 5235/2014/Ti zo dňa 21.05.2014, Z-13474/13 Kolaudačné rozhodnutie č. DNV 2012 -11/1211/ KOM/ PU/ 4/Gš zo dňa 17.04.2012, Rozhodnutie č.DNV 2007-06/349/KOM/PU/1/Gš zo dňa 16.01.2007, Z-8943/2019	
	Iné údaje	
	Žiadosť Štátnej ochrany prírody SR č. RCOP BA 357/2007 zo dňa 11.10.2007 (pozemok parc.č. 3400/1 - prírodná rezervácia - Štokeravská vápenka), R-1344/07 - Vz 221/08 Prenájom pozemku č. 2149/84 v prospech Mestskej časti Devínska Nová Ves od 1.4.1998 na dobu 10 rokov podľa nájomnej zmluvy zo dňa 1.4.1998 - Vz 1090/99 GP č. 10/2015 overovacie č. 566/2015 na zameranie stavieb a spevnených plôch na p.č. 2310/1,3,5,38-46 ku kolaudácii, R-2146/15 Zápis GP č. 106/2016 (č. overenia 396/2016) na vyznačenie vecného bremena práva uloženia inž. sietí, Z-19900/16. Geometrický plán overovacie č. 537/2006, Z-8943/2019 Zápis GP over.č. G1-924/2022, R-5389/2022 Rozhodnutie o vyňatí poľnohospodárskej pôdy - pozemku registra C KN parc.č. 2292/957, č. OU-BA-PLO-2022/134100/MPI zo dňa 30.08.2022, R-5389/2022	
	Poznámky	K nehnuteľnosti
	Uplatnenie reštitučného nároku podľa zák.č. 229/1991 Z.z. na časť parc.č. 124/1, 70/1, 99/1, pôvodné parc.č. 144, 145/1.	-

#### Správca

Poradové číslo	Titul, priezvisko, meno, rodné meno / Názov Miesto trvalého pobytu / Sídlo Dátum narodenia, rodné číslo / IČO / Iný identifikačný údaj	K nehnuteľnosti K vlastníkovi
	Neevidovaní	

#### Nájomca

Poradové číslo	Titul, priezvisko, meno, rodné meno / Názov Miesto trvalého pobytu / Sídlo Dátum narodenia, rodné číslo / IČO / Iný identifikačný údaj	K nehnuteľnosti K vlastníkovi
	Neevidovaní	

#### Iná oprávnená osoba

Poradové číslo	Titul, priezvisko, meno, rodné meno / Názov Miesto trvalého pobytu / Sídlo Dátum narodenia, rodné číslo / IČO / Iný identifikačný údaj	K nehnuteľnosti K vlastníkovi
	Neevidovaní	

Titul nadobudnutia – nepriradené

Žiadosť o zápis podľa GP č.29/93-GEOREAL - Vz 53/95

Žiadosť o zápis podľa GP 11/93 - Vz 17/94

Žiad. o vyznač.zmeny vlast. - Vz 164/91

Žiadosť o zápis 6/171/92 - Vz 78/92

Žiadosť o zápis - Vz 160/93

Žiadosť o zápis zn.OSMM/1339/95/Vo zo dňa 9.5.1995 podľa GP 11644125-8/95 - Vz 119/95

Žiadosť č.818/921/95/IngSo z 3.11.1995, Gp č.31366503-078/95 vz 314/95

Žiadosť č.OSMM/5072/97/Se z 19.12.1997 vz 367/98

Zápis GP č. 31366503-106/97

Žiadosť o zápis 32/86/U3/266, Gp 243-255-106-85 vz-50/86  
Gp č.243-237-302-88 vz-6/91

Žiadosť č. OSMM-6930c/99/Vi zo dňa 24.2.2000 o zápis parc. č. 1391

Žiadosť č. SNM-1771/1/2000/On zo dňa 14.3.2000 a GP č. 231-05-2000/1

Žiadosť č. OSMM-828/2000/Vi zo dňa 7.2.2000 o zápis parc. č. 1398

Žiadosť č.SNM-3166/2000/Vi zo dňa 17.5.2000 o zápis parc. č.1249/1

Žiadosť č.SNM-3793a/01/Vi zo dňa 30.5.2001 o zápis pk. parc. č. 3063/1

Žiadosť o zápis č.321/42003/9597//87 z 23.9.87 vz-26/88

Žiadosť o zápis č.2681-VR-V1/93 z 22.4.1993. vz-160/93

Zápis Gp č.21/2000 vz-278/02

Zápis GP č.30168147425-20/95 VZ-102/96

Žiadosť o zápis č.321/42003/9597/87 z 23.9.1987, GPč.476/83-32-411/985. vz-26/88

Žiadosť č.SNM-9647/02/Ku zo dňa 17.11.2002 o zápis parc. č. 2156/7,8 podľa GP č. 134/99 a č. SNM-9026/02/Wo zo dňa 12.12.2002 o zápis nájomnej zmluvy

Žiadosť č.SNM-9713/2002/Dš zo dňa 2.12.2002 o zápis parc. č. 2/1, 3/2 a 3/3

Žiadosť č. SNM-6902/2002/Dš zo dňa 28.8.2002 o zápis delimitačného protokolu

Žiadosť o zápis č. 321/42003/9597/87 vz-26/88

Žiadosť o zápis č. 137/02 z 5.6.2002, (GPč. 114/01) - Vz 836/02

Žiadosť č. MAG-04/10999/19393-1 o zápis parc. č. 3400/I a GP č. 26/2004

GP č. 460/2003 zo dňa 14.7.2003

GP č.135/2004 zo dňa 10.3.2004

Žiadosť č.MAG-2005-1388/2482-1/Vi zo dňa 14.1.2005, GP č.113/2004

Žiadosť č.MAG-2005-1388/3085-3/Vi zo dňa 14.1.2005, GP č.152/2004

Zámenná zmluva V-6776/05 zo dňa 24.11.2005; GP č.157/2004, č.158/2004

Kúpna zmluva č. 432/78 zo dňa 27.09.1978, Vz 76-77/83 (na parc.č.95)

Iné údaje - nepriradené

ZMVM 19/93,20/93,400/94,402/94,408/94,87/95

Zápis GP č. 114/2001 na obnovenie pk. parc. č. 3063/1

Prenájom pozemkov parc. č. 2156/7 a 2156/8 v prospech: Ing. Ondriáš Peter [\* 27.7.1965] na dobu určitú od.1.12.2002 do 29.11.2012 podľa nájomnej zmluvy č.088816440200

Rozhodnutie Obv.pozemkového úradu č. 2906/2004/RCe o vyňatí z PPF zo dňa 29.10.2004

Zápis GP č. 114/2003 - Vz 510/05

GP č. 4/2005

Zápis GP č. 10/2005

Zápis GP č. 62/2005 na zameranie stavby - Z 372/06

Zápis GP č. 60/99

Rozhodnutie Správy katastra pre hlavné mesto SR Bratislava X-182/05 zo dňa 03.06.2008

Zápis GP č.26/2008

Zápis GP č. 15/2009, R-1947/09

Zápis GP č.62/2007 na oddelenie pozemku parc.č.99/17, Z-17919/10

zápis GP č. 56/2016 (úradné overenie č. 1272/16), V-201/2017

**ČASŤ C: ŤARCHY**

K nehnuteľnosti K vlastníkovi	Obsah
-	Vecné bremeno spočívajúce v práve stavby na pozemkoch parc.č. 2878/577, 2878/578 v prospech S.D.O. COMPANY, spol. s.r.o. podľa V 3328/06 z 30.5.2006.
-	Vecné bremeno podľa § 22 a nasl. Zákona č. 79/1957 Zb. o výrobe, rozvoje a spotrebe elektriny (elektrizačný zákon) v spojení s § 96 ods. 4 zákona č. 251/2012 Z. z. o energetike a o zmene a doplnení niektorých zákonov v prospech spoločnosti Západoslvenská distribučná, a.s., IČO: 36361518, so sídlom Čulenova 6, 816 47 Bratislava podľa geometrického plánu č. 85-42/2014, č. over. 1186/2014 na pozemku registra C KN parc. č. 2292/195 týkajúce sa elektroenergetického zariadenia: 1x22 kV VN linka č. 405 na trase Rz Podvornice - Rz Malacky, Z-11295/14
-	Vecné bremeno v zmysle v § 66 ods.1 písm. a) a ods. 2 zákona č. 351/2011 Z.z. o elektronických komunikáciách v platnom znení, v prospech spoločnosti SITEL s.r.o. IČO: 31668305 spočívajúce v práve zriaďovať a prevádzkovať verejné siete a stavať ich vedenia na pozemkoch registra C KN parc.č. 2878/53, 2878/54, 2878/50, 2878/49, 2878/6, 2878/24, 2878/41, 2878/28; podľa Z-11402/2018
Vlastník poradové číslo 1	Vecné bremeno - in personam spočívajúceho v práve uloženia a prevádzky vodovodnej šachty a vodovodnej prípojky k stavbe "Vodovodná a kanalizačná prípojka" v rozsahu vyznačenom v GPč.135/2012, úradne overený pod č.69/2013 zo dňa 18.01.2013 cez nehnuteľnosť pozemok registra C KN parc.č.2878/493 v prospech oprávneného VARGA ESTATE FUND s.r.o., (IČO 45918619) podľa V-20131/13 zo dňa 04.11.2013 ( zápis GP č. 56/2016: parc. 2878/493 bola rozdelená na parc.č. 2878/493, 2878/732, 2878/733)
Vlastník poradové číslo 1	Vecné bremeno- spočívajúce v povinnosti strieť zriadenie a prevádzkovanie verejnej telekomunikačnej siete (§2 ods. 1 a 2 zákona o elektronických komunikáciách) a stavať ich vedenia na cudzej nehnuteľnosti (§66 zákona o elektronických komunikáciách) na pozemky reg. C-KN parc.č.2878/53, 2878/54, 2878/55, 2878/319,2878/320, 2565/109,2334 v prospech oprávneného: ACS spol. s r.o., (IČO: 31389333), Z-22525/14
Vlastník poradové číslo 1	Zákonné vecné bremeno- v zmysle § 66 ods.2 zákona č.351/2011 Z.z. zákona o elektrických komunikáciách v platnom znení v prospech spoločnosti SWAN, a.s., (IČO 47 258 314) spočívajúce v zriaďovaní a prevádzkovaní verejnej elektronickej komunikačnej siete a stavaní ich vedenia na pozemku registra C KN parc.č.2149/80 v zmysle GP č.106/2016 úradne overený pod č. 396/2016 zo dňa 09.03.2016, Z-5053/16.
Vlastník poradové číslo 1	Vecné bremeno - v prospech SWAN, a.s. (IČO 47258314) oprávnenie zriaďovať a prevádzkovať verejné telekomunikačné siete a stavať ich vedenia na cudzej nehnuteľnosti pozemku registra C KN parc. č. 2149/80 a to v rozsahu ustanovenia § 66 ods. 1 písm. a) zákona 351/2011 Z.z. o elektronických komunikáciách, Z-19900/16.
Vlastník poradové číslo 1	Vecné bremeno podľa § 66 ods. 1 písm. a) zákona č. 351/2011 Z.z. o elektronických komunikáciách v znení neskorších predpisov spočívajúce v práve zriaďovať a prevádzkovať verejné siete a stavať ich vedenia na pozemkoch registra C KN parc.č. 124/4, 124/11, 1249/1 v prospech spoločnosti Slovak Telekom, a.s. (IČO 35763469), Z-3070/2017
Vlastník poradové číslo 1	Vecné bremeno - v zmysle § 66 ods. 1 zákona č. 351/2011 Z.z. o elektronických komunikáciách, spočívajúce v práve zriaďovať a prevádzkovať verejné siete a stavať ich vedenia na pozemkoch registra C KN parc. č. 2292/460, 2292/461, 2292/462 a s výkonom práva vecného bremena sú spojené oprávnenia vstupovať v súvislosti so zriaďovaním, prevádzkovaním, opravami a údržbou vedení na nehnuteľnosť a vykonávať nevyhnutné úpravy pôdy a jej porastu, najmä odstraňovať a okliesňovať stromy a iné porasty ohrozujúce bezpečnosť a spoľahlivosť vedenia, ak to po predchádzajúcej výzve neurobil vlastník, alebo užívateľ pozemku, v prospech spoločnosti Slovak Telekom, a.s., IČO: 35763469, Z-7566/2017
Vlastník poradové číslo 1	Vecné bremeno - v zmysle § 66 ods. 1 písm. a) a ods. 2 zákona č.351/2011 Z.z. o elektronických komunikáciách, v platnom znení, v prospech oprávneného Spoločnosť Slovak Telekom, a.s. (IČO 35763469) spočívajúce v práve zriaďovať a prevádzkovať verejné siete a stavať ich vedenia na pozemku registra C KN parc.č.2292/460, s výkonom práva vecného bremena sú spojené oprávnenia vstupovať v súvislosti so zriaďovaním, prevádzkovaním, opravami a údržbou vedení na nehnuteľnosť a vykonávať nevyhnutné úpravy pôdy a jej porastu, najmä odstraňovať a okliesňovať stromy a iné porasty ohrozujúce bezpečnosť a spoľahlivosť vedenia, ak to po predchádzajúcej výzve neurobil vlastník, alebo užívateľ pozemku. Z-18875/17

Vlastník poradové číslo 1	Vecné bremeno - právo zriaďovať a prevádzkovať verejné siete a stavať ich vedenia v prospech spoločnosti Orange Slovensko, a.s., IČO: 35697270 v zmysle § 66 ods. 1 písm. a) a ods. 2 zákona č. 351/2011 Z.z. o elektronických komunikáciách, na pozemkoch reg. CKN p.č. 96, 115/2, 121/1, 122/1, 124/1, 2149/2, 2149/5, 2149/18, 2149/19, 2149/20, 2149/23, 2149/24, 2149/25, 2149/27, 2149/31, 2149/82, 2149/83, 2149/84, 2565/233, 2878/5, 2878/6, 2878/11, 2878/13, 2878/14, 2878/15, 2878/20, 2878/24, 2878/27, 2878/28, 2878/36, 2878/37, 2878/41, 2878/44, 2878/49, 2878/53, 2878/54, 2878/55, 2878/56, 2878/61, 2878/65, 2878/74, 2878/75, 2878/76, 2878/319, 2878/320, 2878/399, 2878/490; Z-21309/2017, v.z.87/18
Vlastník poradové číslo 1	Zákonné vecné bremeno v zmysle §66 ods. 2 zákona o elektronických komunikáciách č.351/2011 Z.z. v platnom znení v prospech spoločnosti SWAN, a.s. IČO: 47258314, spočítavajúce v zriadení a prevádzkovaní verejnej elektronickej telekomunikačnej siete a stavaní jej vedenia na pozemkoch reg. C KN parc.č. 124/1, 124/11, 124/12, v rozsahu podľa GP č.over. G1-1814/2019, podľa návrhu zo dňa 16.09.2019, Z-17243/2019
Vlastník poradové číslo 1	Vecné bremeno - spočítavajúce v povinnosti strpieť na pozemkoch registra C KN parc. č. 2292/460, 2292/461, v rozsahu vyznačenom v geometrickom pláne č. G1-1021/2019, zriadenie a uloženie stavebného objektu SÓ 31 Prípojka VN k stavbe "3 bytové domy - Bystrická ul.", užívanie, prevádzkovanie, opravy a odstránenie Prípojky VN, vstup osôb a vjazd vozidiel z dôvodu prevádzky, údržby, opráv a rekonštrukcie Prípojky VN oprávneným z vecného bremena a ním povereným osobám, v rozsahu a spôsobom nevyhnutným na výkon povolenej činnosti, vrátane vyššie uvedených činností v prospech Záposdoslovenská distribučná, a.s. (IČO 36361518), podľa V-26671/2019 zo dňa 07.01.2020

Výpis je nepoužiteľný na právne úkony



## Návrh - Zmluva o výpožičke časti pozemkov

uzavretá podľa § 659 a nasl. zákona. č. 40/1964 Zb. Občianskeho zákonníka v znení neskorších predpisov č.....  
(ďalej len „Zmluva“)

medzi zmluvnými stranami

### Požičiavateľom:

Názov: Mestská časť Bratislava-Devínska Nová Ves  
Sídlo: Novoveská 17/A, 843 10 Bratislava  
Štatutárny orgán: Dárius Krajčír, starosta  
IČO: 00 603 392  
DIČ: 2020919109  
IBAN: SK31 0200 0000 0000 0162 4042

(ďalej len „požičiavateľ“)

a

### Vypožičiavateľom:

Názov: Občianske združenie GAUDETE Devínska Nová Ves  
Sídlo: Istrijská 15, 841 07 Bratislava  
Štatutárny orgán: Ing. Tomáš Lencz, predseda  
IČO: 50 672 100

(ďalej len „vypožičiavateľ“ a spolu s požičiavateľom ďalej spolu len „zmluvné strany“)

## Článok I

### Predmet a účel výpožičky

- Požičiavateľ prehlasuje, že je správcom pozemkov vo vlastníctve hlavného mesta Slovenskej republiky Bratislavy a to:
  - pozemok registra „C“ KN, parc. č. 2149/4 o výmere 730 m<sup>2</sup>, druh ostatná plocha, zapísaný na liste vlastníctva č. 1723, zverený na základe zverovacieho protokolu č. 8/93 zo dňa 01.09.1992,
  - pozemok registra „C“ KN, parc. č. 8 o výmere 1 890 m<sup>2</sup>, druh ostatná plocha, zapísaný na liste vlastníctva č. 2, zverený na základe zverovacieho protokolu č. 765/08 zo dňa 29.10.2008. (ďalej len „Pozemky“)Pozemky sú vedené Okresným úradom Bratislava, katastrálnym odborom pre okres Bratislava IV, obec: Bratislava- Devínska Nová Ves, k. ú. Devínska Nová Ves.
- Predmetom výpožičky sú časti Pozemkov o výmere 0,5 m<sup>2</sup> na pozemku parc. č. 2149/4 a 0,5 m<sup>2</sup> na pozemku parc. č. 8 spolu o výmere 1,00 m<sup>2</sup> (ďalej len „predmet výpožičky“). Predmet výpožičky je vyznačený na „Situačnej mape“, ktorá tvorí neoddeliteľnú Prílohu č. 1 tejto Zmluvy.

3. Predmet výpožičky sa prenecháva vypožičiavateľovi do užívania za účelom umiestnenia a správy informačných tabúl, ktoré budú slúžiť na informovanie občanov o charitatívnych aktivitách vypožičiavateľa, prípadne iných charitatívnych a neziskových organizácií.
4. Vypožičiavateľ sa zaväzuje predmet výpožičky využívať výlučne na dohodnutý účel. Nesplnenie tohto záväzku sa považuje za hrubé porušenie tejto Zmluvy. Pre prípad nesplnenia tohto záväzku zmluvné strany dojednali zmluvnú pokutu v súlade s § 544 a nasl. Občianskeho zákonníka vo výške 50,00 EUR za každý, aj začatý deň trvania porušenia tohto záväzku, ktorú má požičiavateľ právo od vypožičiavateľa požadovať. Vypožičiavateľ sa súčasne zmluvnú pokutu podľa predchádzajúcej vety zaväzuje zaplatiť na základe požičiavateľom zaslanej sankčnej faktúry so stanovenou lehotou splatnosti, najneskôr však do 15 dní odo dňa jej doručenia vypožičiavateľovi.

## Článok II

### Doba platnosti a ukončenie výpožičky

1. Zmluva sa uzatvára na dobu neurčitú od 01.01.2023.
2. Výpožička, zaniká:
  - a) vzájomnou dohodou zmluvných strán,
  - b) výpoveďou v trojmesačnej výpovednej lehote bez udania dôvodov písomnou formou, pričom výpoveď môže podať ktorákoľvek zo zmluvných strán. Výpovedná lehota začína plynúť prvým dňom kalendárneho mesiaca nasledujúceho po doručení písomnej výpovede druhej zmluvnej strane,
  - c) písomným odstúpením od Zmluvy z dôvodov uvedených v ods. 4 tohto článku Zmluvy, pričom účinky odstúpenia nastávajú dňom jeho doručenia zmluvnej strane.Ukončenie výpožičky sa môže týkať predmetu výpožičky ako celku, ako aj iba jeho časti, to znamená jednej časti pozemku.
3. Pokiaľ sa zmluvné strany v priebehu výpožičky dohodnú na ukončení výpožičky, výpožička končí dojednaným dňom.
4. Požičiavateľ má právo od zmluvy odstúpiť ak:
  - a) vypožičiavateľ na predmete výpožičky vykonáva zmeny bez súhlasu požičiavateľa alebo užíva predmet výpožičky alebo jeho časť takým spôsobom, v dôsledku ktorého porušuje zmluvnú povinnosť podľa článku I ods. 4 Zmluvy, alebo požičiavateľovi vzniká škoda alebo aspoň hrozí značná škoda,
  - b) vypožičiavateľ hrubo porušuje napriek písomnému upozorneniu verejný poriadok;
  - c) vypožičiavateľ hrubo porušuje povinnosti podľa tejto Zmluvy.
5. Odstúpenie je účinné dňom doručenia oznámenia o odstúpení od Zmluvy druhej zmluvnej strane. Vypožičiavateľ je povinný nahradiť škodu, ktorá požičiavateľovi z dôvodu odstúpenia od Zmluvy vznikla.

6. V prípade ukončenia Zmluvy z dôvodu podľa čl. II ods. 2 písm. c) Zmluvy je vypožičiavateľ povinný uviesť predmet výpožičky do 5 kalendárnych dní odo dňa doručenia odstúpenia od Zmluvy a v prípade ukončenia Zmluvy z dôvodu podľa čl. II ods. 2 písm. a) a b) Zmluvy, je vypožičiavateľ povinný uviesť predmet výpožičky najneskôr do 10 pracovných dní od ukončenia Zmluvy a odovzdať ho požičiavateľovi v pôvodnom stave, v akom ho prevzal bez nároku na náhradu nákladov investovaných do predmetu výpožičky a to na základe písomnej výzvy požičiavateľa. V prípade nesplnenia si tejto zmluvnej povinnosti v dohodnutom termíne má požičiavateľ právo uplatniť si zmluvnú pokutu vo výške 0,5 % za každý aj začatý deň omeškania.
7. Požičiavateľ je oprávnený odkúpiť zhodnotenia vykonané vypožičiavateľom na predmete výpožičky počas trvania výpožičky vo výške 1,- EUR.
8. Ak vypožičiavateľ predmet výpožičky neodovzdá požičiavateľovi ani v lehote podľa čl. II ods. 2 Zmluvy, je požičiavateľ oprávnený na účely zabezpečenia pohľadávok zadržať hnutelné veci vypožičiavateľa nachádzajúce sa na predmete výpožičky. Veci vypožičiavateľa je požičiavateľ oprávnený uložiť do úschovy a ak o ne vypožičiavateľ neprejaví záujem do 3 mesiacov alebo ak v tejto lehote vypožičiavateľ neprevezme povinnosť platiť úschovné, požičiavateľ je oprávnený veci vypožičiavateľa predať za obvyklú cenu. Požičiavateľ má nárok na náhradu nákladov spojených s predajom a uvedením pozemku do pôvodného stavu.
9. V prípade porušenia povinnosti vypožičiavateľa odovzdať predmet výpožičky v stave, v akom ho prevzal s prihliadnutím na obvyklé opotrebenie je vypožičiavateľ povinný uviesť predmet výpožičky do pôvodného stavu, najneskôr do 15 dní odo dňa doručenia upovedomenia požičiavateľa. V prípade, ak vypožičiavateľ nesplní povinnosť v lehote podľa predchádzajúcej vety, je požičiavateľ oprávnený uviesť predmet výpožičky do pôvodného stavu sám a to na náklady vypožičiavateľa.

### Článok III

#### Práva a povinnosti zmluvných strán

1. Vypožičiavateľ je povinný užívať predmet výpožičky v súlade s právnymi predpismi, ktoré sa vzťahujú na predmet výpožičky a v rozsahu a na účel dohodnutý v tejto zmluve. Taktiež je povinný na vlastné náklady zabezpečiť jeho ochranu pred poškodením alebo zneužitím.
2. Vypožičiavateľ sa zaväzuje riadne sa starať o predmet výpožičky, najmä zabezpečovať na vlastné náklady všetky úpravy a údržbu ako aj znášať zo svojho náklady spojené s neprimeraným užívaním predmetu výpožičky.
3. Vypožičiavateľ svojím podpisom Zmluvy potvrdzuje, že bol oboznámený so stavom predmetu výpožičky a že predmet výpožičky je v stave spôsobilom na dohodnuté užívanie. Vypožičiavateľ vyhlasuje, že mu je známy faktický stav predmetu výpožičky, ako aj právny stav predmetu výpožičky.
4. V tomto stave požičiavateľ predmet výpožičky vypožičiavateľovi po podpise zmluvy odovzdá

a vypožičiavateľ v tomto stave predmet výpožičky prijme do užívania v zmysle tejto Zmluvy. O odovzdaní a prevzatí predmetu výpožičky spíšu zmluvné strany protokol, ktorý na znak súhlasu s jeho obsahom obidve zmluvné strany podpíšu. Protokol tvorí Prílohu č. 2 zmluvy a bude k nej pripojený bezodkladne po jeho podpise. Zmluvné strany prehlasujú, že predmet výpožičky je v stave spôsobilom na dohodnuté užívanie.

5. Vypožičiavateľ je povinný bezodkladne nahlásiť požičiavateľovi vzniknuté škody na predmete výpožičky.
6. Pri nesplnení podmienok uvedených v ods. 2. tohto článku Zmluvy vypožičiavateľ zodpovedá za škodu, ktorá týmto nesplnením požičiavateľovi vznikla.
7. Vypožičiavateľ v celom rozsahu zodpovedá za zabezpečenie a vykonávanie povinností vyplývajúcich z platných právnych predpisov súvisiacich s predmetom výpožičky, najmä na zachovanie bezpečnosti a ochrany zdravia ľudí, požiarnej ochrany, zákona o ochrane prírody, občianskeho zákonníka, trestného zákona, stavebného zákona a pod. Vypožičiavateľ sa pri uskutočňovaní účelu výpožičky zaväzuje dodržiavať a rešpektovať všetky predpisy platné v SR, najmä na ochranu životného prostredia (prašnosť, blato, neprímeraná hlučnosť, a pod.).
8. Vypožičiavateľ z hľadiska bezpečnosti a ochrany zdravia pri práci v celom rozsahu zodpovedá za zabezpečenie a vykonávanie povinností vyplývajúcich zo zákona č. 124/2006 Z. z. o bezpečnosti a ochrane zdravia pri práci v znení neskorších predpisov a ďalších predpisov na úseku BOZP, zo zákona č. 355/2007 Z. z. o ochrane, podpore a rozvoji verejného zdravia a o zmene a doplnení niektorých zákonov v znení neskorších predpisov a ďalších predpisov na úseku verejného zdravia a to najmä:
  - a) dodržiavať všeobecné zásady prevencie a základné podmienky na zaistenie bezpečnosti a ochrany zdravia na predmete výpožičky,
  - b) plniť všeobecné povinnosti vypožičiavateľa v záujme zaistenia bezpečnosti a ochrany zdravia pri práci (napr. zabezpečiť školenia, osobné ochranné pracovné prostriedky a vhodné technologické postupy) a verejného zdravotníctva,
  - c) zodpovednosť za stav bezpečnosti a ochrany zdravia pri práci vrátane stavu bezpečnosti technických zariadení povereným zodpovedným vedúcim,
  - d) dodržiavať vydaný zákaz požívať omamné látky ako aj iné bezpečnostné značenie.
9. Vypožičiavateľ z hľadiska ochrany pred požiarmi v celom rozsahu zodpovedajú za plnenie úloh vyplývajúcich zo zákona č. 314/2001 Z. z. o ochrane pred požiarmi v znení neskorších predpisov, jeho vykonávacích predpisov ako aj osobitných predpisov na úseku ochrany pred požiarmi a na vlastné náklady sú povinní najmä:
  - a) zabezpečovať ochranu pred požiarmi na predmetoch výpožičky, najmä pri činnostiach spojených so zvýšeným nebezpečenstvom vzniku požiaru,
  - b) požiarne zariadenia používať len k účelom na to určeným (napr. likvidácia požiaru), v prípade poškodenia alebo odcudzenia. Vypožičiavateľ je povinný tieto nahradiť na svoje náklady,
10. Vypožičiavateľ zodpovedá za prípadné škody alebo poškodenie vzniknuté pri nesprávnom užívaní predmetu výpožičky a jeho príslušenstva a za škody spôsobené neplnením zákonných,

alebo zmluvných povinností a to i v prípade, ak škoda bola spôsobená treťou osobou, ktorej umožnil prístup do predmetu výpožičky.

11. Vypožičiavateľ zodpovedá za škody spôsobené na živote a zdraví tretích osôb ako aj za škody spôsobené na majetku požičiavateľa a tretích osôb, ktorú spôsobí sám alebo ktorá bola spôsobená tretími osobami, ktorým umožnil prístup k predmetu výpožičky vzniknutých v súvislosti s prenájomom predmetu výpožičky.
12. Vypožičiavateľ môže vykonávať stavebné úpravy a opravy predmetu výpožičky len na základe predchádzajúceho písomného súhlasu požičiavateľa a na vlastné náklady. Vypožičiavateľ má nárok na úhradu takto vzniknutých nákladov alebo ich časti len po dohode a s písomným súhlasom požičiavateľa. V prípade, že vypožičiavateľ bude vykonávať stavebné úpravy a opravy spadajúce pod jurisdikciu stavebného zákona, vypožičiavateľ zodpovedá za zabezpečenie všetkých náležitostí v zmysle stavebného zákona a ďalších osobitných predpisov, pričom je povinný odovzdať požičiavateľovi projekt skutočného vyhotovenia v elektronickej forme na CD alebo DVD nosiči vo formáte PDF – textovú aj výkresovú časť a fotokópiu právoplatného stavebného povolenia (v prípade ohlásenia vyjadrenie stavebného úradu) a právoplatného kolaudačného rozhodnutia do 15 dní od ukončenia konania (napr. právoplatnosti týchto dokladov a povolení). Porušenie tejto povinnosti sa považuje za hrubé porušenie tejto Zmluvy.
13. Za škody spôsobené na predmetoch vnesených a umiestnených vypožičiavateľom do predmetu výpožičky, požičiavateľ nezodpovedá. Požičiavateľ odporúča vypožičiavateľovi tieto predmety poistiť osobitnou poisťovnou zmluvou.
14. Vypožičiavateľ sa zaväzuje, že sa o predmet výpožičky bude starať so starostlivosťou riadneho hospodára, zabezpečujúceho jeho riadnu ochranu pred odcudzením, poškodením, zničením alebo akýmkoľvek znehodnotením spôsobeným neprímeraným konaním vypožičiavateľa, resp. cudzími osobami, ktorým umožnil k predmetu výpožičky prístup.
15. Vypožičiavateľ je povinný umožniť požičiavateľovi alebo požičiavateľom povereným zamestnancom na základe ich požiadania vstup na predmet výpožičky za účelom vykonania kontroly jeho užívania v zmysle tejto Zmluvy alebo z iných dôležitých dôvodov.
16. Vypožičiavateľ sa zaväzuje rešpektovať prípadné pripomienky požičiavateľa, týkajúce sa spôsobu užívania predmetu výpožičky.
17. Vypožičiavateľ nie je oprávnený prenechať predmet výpožičky alebo jeho časť do dispozície tretím osobám bez predchádzajúceho písomného súhlasu požičiavateľa. Porušenie tejto povinnosti sa považuje za hrubé porušenie tejto Zmluvy. Za porušenie tejto povinnosti má požičiavateľ právo požadovať od vypožičiavateľa zmluvnú pokutu vo výške 50,00 Eur za každý aj začatý deň trvania porušenia tejto povinnosti. Vypožičiavateľ sa súčasne zmluvnú pokutu podľa predchádzajúcej vety zaväzuje zaplatiť na základe požičiavateľom zaslanej faktúry v lehote splatnosti stanovenej faktúrou, najneskôr však do 15 dní odo dňa jej doručenia vypožičiavateľovi. V prípade prenechania predmetu výpožičky, alebo jeho časti do dispozície tretej osobe so súhlasom požičiavateľa vypožičiavateľ zodpovedá požičiavateľovi v celom rozsahu za činnosť tretej osoby, ako keby predmet výpožičky alebo jeho časť užíval sám.

18. Zodpovednosť za škody na predmete výpožičky sa riadi ustanoveniami VI. časti, prvej a druhej hlavy Občianskeho zákonníka.
19. Vypožičiatel' sa zaväzuje bez zbytočného odkladu oznamovať všetky skutočnosti majúce vplyv na výpožičku ako napr. zmena adresy, prevod vlastníckych práv a pod. Vypožičiatel' berie na vedomie a súhlasí s tým, že všetky písomnosti vrátane výpovede alebo odstúpenie od zmluvy mu bude požičiatel' zasielať na adresu uvedenú v záhlaví tejto zmluvy.
20. Požičiatel' nezodpovedá za škody na majetku vypožičiatel'a bez ohľadu na pôvod ich vzniku.

#### **Článok IV. Osobitné ustanovenia**

1. Vo veciach neupravených touto Zmluvou platia primerane ustanovenia Občianskeho zákonníka.
2. Zmluvné strany sa dohodli, že v prípade akýchkoľvek sporov z tejto Zmluvy alebo na základe tejto Zmluvy, bude ich riešenie v právomoci slovenských súdov za použitia slovenského práva.
3. Výpožičku Pozemkov schválilo Miestne zastupiteľstvo mestskej časti Bratislava-Devínska Nová Ves Uznesením č. xx/x/2022 zo dňa .....2022 v súlade s ustanovením § 9a ods. 9 písm. c) zákonom č. 138/1991 Zb. o majetku obcí v znení neskorších predpisov ako prípad hodný osobitného zreteľa. Prípad osobitného zreteľa spočíva v .....
4. Zmluvné strany sa dohodli, že povinnosť doručiť písomnosť podľa tejto Zmluvy sa považuje v konkrétnom prípade za splnenú dňom prevzatia písomnosti alebo odmietnutím túto písomnosť prevziať. Ak sa v prípade doručovania prostredníctvom poštového podniku vráti doručovaná zásielka ako nedoručená alebo nedoručiteľná z akéhokoľvek dôvodu, považuje sa takáto zásielka za doručenú dňom jej vrátenia adresátovi. Účinky doručenia nastanú aj vtedy, ak príjemca písomnosť v odbernej lehote nevyzdvihne alebo jej prevzatie zmarí; v tomto prípade sa zásielka považuje za doručenú dňom jej vrátenia adresátovi. Pre doručovanie je rozhodná adresa zmluvných strán uvedená v záhlaví tejto Zmluvy alebo iná adresa, ak bola druhej zmluvnej strane písomne oznámená.
5. Zmluvné strany sa zároveň zaväzujú dodržiavať mlčanlivosť. Informácie o ochrane osobných údajov objednávateľom sú uvedené na webstránke [www.devinskanovaves.sk](http://www.devinskanovaves.sk) v záložke „Ochrana osobných údajov“. Ochrana osobných údajov je zabezpečená v súlade so zákonom č. 18/2018 Z. z., ako aj s Nariadením Európskeho Parlamentu a Rady (EÚ) 2016/679 z 27. apríla 2016 o ochrane fyzických osôb pri spracúvaní osobných údajov a o voľnom pohybe takýchto údajov, ktorým sa zrušuje smernica 95/46/ES.
6. V prípade porušenia ustanovení tejto Zmluvy sa zaväzuje vypožičiatel' zaplatiť zmluvnú pokutu 50,- Eur za každé porušenie.

#### **Článok V.**

## Spoločné a záverečné ustanovenia

1. Zmluva je vyhotovená v troch vyhotoveniach s platnosťou originálu, pričom požičiavateľ obdrží dve vyhotovenia Zmluvy a vypožičiavateľ jedno vyhotovenie Zmluvy.
2. Neoddeliteľnou súčasťou tejto Zmluvy sú nasledovné prílohy:  
Príloha č. 1 – Situačné nákresy predmetu výpožičky  
Príloha č. 2 – Protokol o odovzdaní a prevzatí predmetu výpožičky
3. Táto Zmluva nadobúda platnosť dňom jej podpisu zo strany obidvoch zmluvných strán a účinnosť dňom nasledujúcim po dni jej zverejnenia v Centrálnom registri zmlúv podľa § 47a ods. 1 zákona č. 40/1964 Z. z. Občianskeho zákonníka v spojení s § 5a zákona č. 211/2000 Z. z. o slobodnom prístupe k informáciám a zmene a doplnení niektorých zákonov v znení neskorších predpisov.
4. Zmeny a dodatky k tejto Zmluve je možné vykonať len po odsúhlasení oboma zmluvnými stranami formou písomných dodatkov.
5. Ak sa preukáže, že niektoré z ustanovení tejto Zmluvy je neplatné alebo sa stane neúčinným, takáto neplatnosť alebo neúčinnosť nemá za následok neplatnosť alebo neúčinnosť ďalších ustanovení Zmluvy alebo Zmluvy samotnej. V takomto prípade sa zmluvné strany zaväzujú nahradiť takéto ustanovenie novým znením tak, aby bol zachovaný účel sledovaný touto Zmluvou a bol v súlade so všeobecne záväznými právnymi predpismi. Do prijatia nového znenia dotknutého ustanovenia sa pre daný vzťah použijú také ustanovenia zákona, ktoré ho upravujú najbližšie.
6. Zmluvné strany sa dohodli, že v prípade akýchkoľvek sporov z tejto Zmluvy alebo na základe tejto Zmluvy bude ich riešenie v právomoci príslušných súdov za použitia slovenského práva.
7. Zmluvné strany vyhlasujú, že ich zmluvná voľnosť nie je ničím obmedzená, že si túto Zmluvu prečítali, jej obsahu porozumeli. Jej obsah zodpovedá ich skutočnej, slobodnej a vážnej vôli. Neuzavreli ju v tiesni, v omyle ani za nápadne nevýhodných podmienok, na znak čoho ju svojimi vlastnoručnými podpismi potvrdzujú.

V Bratislave dňa:

V Bratislave dňa:

Za požičiavateľa:

Za vypožičiavateľa:

---

Dárius Krajčír  
starosta MČ BA-DNV

---

Ing. Tomáš Lencz  
predseda OZ

## Výpis z registra - aktuálny

Tento výpis má len informatívny charakter a nie je použiteľný pre právne úkony.

<b>Názov organizácie</b>	Občianske združenie GAUDETE Devínska Nová Ves
<b>Právna forma</b>	Občianske združenie, odborová organizácia a organizácia zamestnávateľov
<b>IČO</b>	50672100
<b>Sídlo</b>	Istrijská 5065/15, 841 07 Bratislava-Devínska Nová Ves
<b>Webové sídlo</b>	
<b>Registračné číslo</b>	VVS/1-900/90-50477
<b>Registrový úrad</b>	MV SR
<b>Dátum vzniku</b>	03.03.2017

### Štatutárny orgán

• Ing. Tomáš Lencz nar. 20.03.1968 Funkcia: predseda	<b>Od:</b> 03.03.2017	<b>Do:</b>
--	--------------------------	------------

### Cieľ činnosti

• iné združenia	<b>Od:</b> 03.03.2017	<b>Do:</b>
-----------------	--------------------------	------------

### Organizačné jednotky