


















Legenda podzemných inžinierskych sietí:

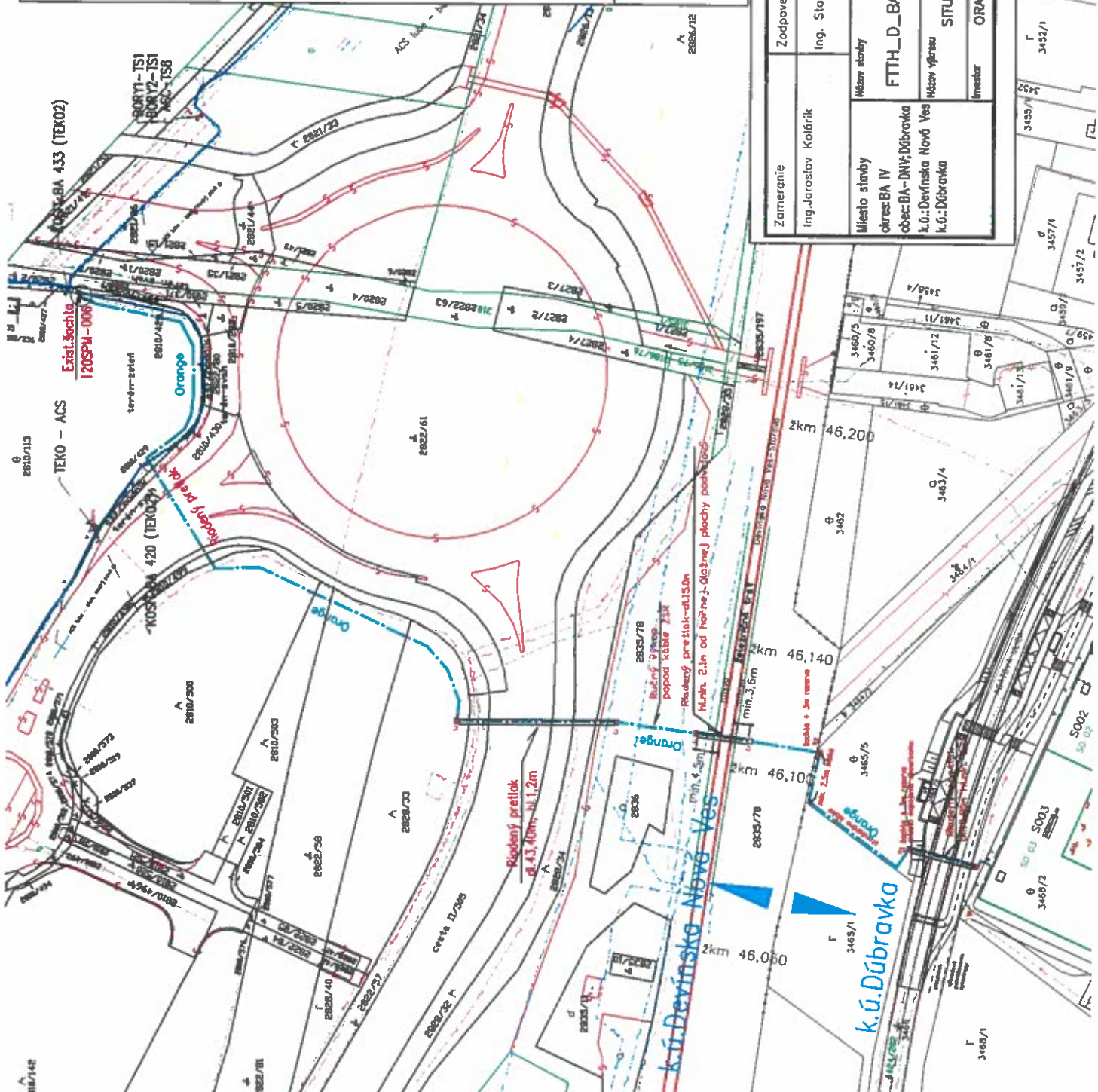
Všetky uvedené podzemné inž. siete majú informatívny charakter
Pred realizáciou výkopových prác je potrebné vytyčiť všetky inž. siete.

-  existujúca trasa Orange Slovensko, a.s.
-  podzemné vedenie VTL plynovodu SPP a.s.
-  podzemné vedenie STL plynovodu SPP a.s.
-  vedenie OPTIKA, DK, PK, UAB - ZSR OZT
-  podzemné vedenie ŠAV
-  podzemné označenie vedenie MV SR_ŠT08
-  podzemné vedenie VO_LCSS kablov.MAGS-BA-OSK
-  podzemné vedenie kanalizácia, BVS a.s.
-  podzemné vedenie vošvod, BVS a.s.
-  podzemné vedenie Slovak Telekom a.s
-  podzemné vedenie UPC
-  Vonkajšie sábové vedenie VN podzemné - ZSD
-  podzemné označenie vedenie SIEL s.r.o.
-  podzemné označenie vedenie VNET a.s.
-  podzemné označenie vedenie SWAN
-  podzemné označenie vedenie Energetel

LEGENDA :

-  -Orange-
-  -Orange-
-  -Orange-
-  -Orange-

MAKROREGIÓN TRASA OPTIKÁLA
SÚ NA HODN. 40/33mm²/10/8mm
EXISTUJÚCA OPTIKÁLA
SPOLNÁCI BOD NA EXISTUJÚCI OPTIKÁLE A ŠACHTU
120SPN-006
OBECNÝ VEĽKOPRÁVA - SO 03



Zameranie Ing. Jaroslav Kolárik	Zodpovedný projektant Ing. Stanislav Korman	Čísť projektu Aut. inž. inžinier SKS 24877A2	Wytvárajúca organizácia Orange Slovensko, a.s.
Miesto stavby obec BA IV obec BA-DN; Dúbravka k.ú. Devínska Nová Ves k.ú. Dúbravka	Mávor stavby FTH_D_BA_SAND RESORT DUBRAVA	Číslo výk. 1:1000	Číslo výk. 1:1000
SITUÁCIA - POLOHOPIŠNÝ PLAN			
Investor ORANGE Slovensko a.s.			

